

MƏNƏMMƏD NƏRİMANOĞLU

**Ağdaban faciələri**

**Агдабанской трагедии**

**Agdaban tragedy**

**Tragedie Agdaban**

ماساة آغ دابان



**“ADİLOĞLU”**  
Bakı - 2010

Az  
N 55

Məsləhətçi: Qənbər Şəmşiroğlu

Redaktor: Yusif Hüseyn

N55.Məhəmməd Nərimanoğlu. Ağdaban faciələri.  
Bakı, «Adiloğlu» nəşriyyatı, 2010, 104 səh.

*Kitabda Kəlbəcər rayonunun Ağdaban kəndinin iki dəfə (1992-ci il 8 aprel, 1993-cü il 26 mart) erməni vandalları tərəfindən vəhşicəsinə odlara qalanması və ağdabanlıların, xüsusən də Dədə Şəmşirin və atası şair Ağdabanlı Qurbanın əlyazmalarının və onların nəsil daşıyıcılarının bir gecənin içərisində diri-diri odlara qalanmasından, ümumiyyətlə, bu kəndin strateji əhəmiyyətindən danışılır. Kitabda həmçinin qəddar erməni quldur dəstələrinin insanlığa qarşı törədiyi vandalizm aktı foto-səkillər əsasında da göstərilir.*

ISBN 978-9952-25-118-4

N 4722110018  
121 - 2010 qriffli nəşr

©M.Nərimanoğlu, 2010

## UNUTMAQ OLMAZ!

«Bu faciəni heç vaxt unutmaq olmaz, faciə bizə nə qədər qəm-qüssə, kədər gətirsə də, bu faciədən hərə özü üçün bir ibrət götürsün. Yaşatmaq lazımdır ki, dünya xalqları bilsin – Azərbaycanın başına nə kimi bəlalar gəlibdir və erməni qəsbkarları nə qədər vəhşidirlər ki, Azərbaycan xalqının başına bu cür bəlalar gətiriblər. Ona görə bunu yaşatmaq lazımdır, unutmaq olmaz, nəsillərdən-nəsillərə ötürmək lazımdır...»

...Yenə Kəlbəcərin keçmişinə qayıdıram. Onun çox gözəl keçmişi olubdur. Və çox güman edirəm ki, çox gözəl də gələcəyi olacaqdır. Burada çıxışlar bir-birindən fərqli olsa da, hamısında bir fikir eyni idi: işğal edilmiş torpaqlar, o cümlədən Kəlbəcər sülh yolu ilə azad olunmalıdır. Əgər bu mümkün olmasa, – burada bacılarımız da dedi, qardaşlarımız da dedi, – bütün imkanlarımızdan, gücümüzdən istifadə edib, Kəlbəcəri azad edəcəyik, işğal olunmuş torpaqlarımızı azad edəcəyik. Buna heç kəsin şübhəsi olmasın, biz qoymayacağıq ki, torpağımızın bir qarışı da qəsbkarların əlində qalsın! Bir qarışımı da qoymayacağıq!»

*(Ümummillə liderimiz Heydər Əliyevin 1996-cı il aprelin 1-də kəlbəcərlilə ziyalıların bir qrupu ilə keçirdiyi görüşdəki çıxışından)*

**Kəlbəcər: qısa məlumat**

**Ərazisi** - 1936 kv.km

**Əhalisinin sayı** - 53962 nəfər

**İnzibati mərkəzi** – KƏLBƏCƏR şəhəri

**Kəndləri, şəhər və qəsəbələri**

Kəlbəcər rayonu ərazisində bir şəhər, 2 qəsəbə və 128 kənd mövcud olmuşdur. Hazırda həmin yaşayış məntəqələrinin hamısı da Ermənistan tərəfindən 1993-cü il aprelin 2-də işğal olunduğundan, hazırda oranın hansı vəziyyətdə olması barədə ətraflı məlumat yalnız ermənilərə məlumdur. Beynəlxalq təşkilatların, o cümlədən ATƏT-in Minsk qrupu həmsədrələrinin də Kəlbəcərin indiki vəziyyəti barədə məlumatları yoxdur. Ermənistan Silahlı Qüvvələrinin burada hərbi məntəqələrinin yerləşməsi, rayonun və bütün yaşayış məntəqələrinin darmadağın olunması, bütünlüklə təbii sərvətlərinin talan edilməsi barədə xeyli məlumat əldə edilmişdir.

Rayon mərkəzi olan Kəlbəcər şəhəri İstisu sanatoriyasından 25 km şərqdə, Tərtər və ayrım çaylarının arasında, sıldırım qayaların üstündə yerləşir.

Şorbulaq qəsəbəsi isə Kəlbəcər şəhərindən şərqdə, Ağdərə istiqamətində, Bağlıpəyə kəndinin qonşuluğundadır.

Şəhər və kəndlər işğala qədər sosial-mədəni inkişaf yolu keçmiş, əhalinin həyat səviyyəsi xeyli yüksəlmişdi. Əhalinin əsas məşğuliyyəti əkinçilik və maldarlıqdan ibarət olmuşdur.

Rayonun ərazisi - 1936 kv.km, əhalisinin sayı - 53962 nəfərdir.

**Kəndləri** - Ağdaban, Abdullauşağı, Ağcakənd, Almaliq, Allıkənd, Alırzalar, Alolar, Aşağı Ayrım, Başlıbel, Bağlıpəyə, Barmaqbinə, Babaşlar, Boyaqlı, Böyürbinə, Bozlu, Bəzixana, Böyük düz, Bəylik, Cəmərd, Cəmili, Qanlıkənd, Baş Qaraçanlı, Orta Qaraçanlı, Aşağı Qaraçanlı, Qasimbənəsi, Qamışlı, Qaragüney, Qılınclı, Quşyuvası, Zar, Zəylik, Zivel, Zülfüqarlı, Çaykənd, Çayqovuşan, Çıraq, Çəpli, Çərəktar, Dalqılınclı, Daşbulaq, Dərəqışlaq, Dəmirçidam, Şaplar, Şurtan, Yansağ, Yuxarı binə, Yellicə, Mollabayramlı, Milli, Moz Qaraçanlı, Məmmədsəfi, Məmməduşağı, Hacıkənd, Həsənlər, İstibulaq, Nadirxanlı, Narıncılar, Sarıdaş, Susuzluq, Seyidlər, Taxta başı, Tatlar, Tövləderəsi, Tirkeşəvənd, Təkəqaya, Təkdam, Əsrək, Mərcimək, Kaha, Kərəmli, Keştək, Kənd yeri, Günəşli, Güneypəyə, Xallanlı, Otaqlı, Otqışlaq, Oruclu, Laçınkənd, Lev, Umudlu, Xoləzək və s. ... cəmi: 128 kənd.

Qədim tariximiz yadelli yazılı mənbələrdə əks olunduğundan, bir çox məqamlarda onun təhrif olunmuş variantları ilə rastlaşmalı oluruq, lakin həqiqəti heç kim, heç zaman tarixin səhifələrindən silmək qüdrətində olmayıb. Antik qaynaqların Azərbaycanın cənub hissəsini Atropatena, şimal hissəsini isə Albaniya kimi təqdim etməsi barədə müfəssəl məlumata maliklik. Onun üçün də bu barədə ətraflı şərhə ehtiyac duymuruq.

Lakin məqsədimiz keçmişimizə baxmaq olduğundan, bu günümüzə qədər keçdiyimiz yollara dönmək və həmin tarixin bəzi məqamlarına işıq salmaq yerinə düşərdi.

Kür-Araz mədəniyyətinin son inkişaf mərhələsində artıq Azərbaycanın bütün dağlıq zonalarında (Xoşbulaq kurqanları, İstisu yaylalarındakı yaşayış məskənləri, qayaüstü rəsmlər bunu sübut etmişdir) məskunlaşma başa çatmışdır.

Orta Tunc dövrü Azərbaycanda qədim incəsənətin çiçəklənməsi mərhələsidir. Saxsı qablar üzərində çəkilmiş naxışlar bunu bir daha təsdiq edir. Qobustan (Böyükdaş, Yazılıtəpə), Gəlinqaya və Kəlbəcərin digər ərazilərində (məsələn, Qoçdaş, Sarıyer, Gəlin qayası, Ceyran bulağı və s.) qayaüstü rəsmlərdə heyvanat aləmi, məişət və ov səhnələri, əyləncə və magiya (şamanlıq) təsvir olunmuşdur.

\*\*\*

...Ərəblərin Qafqaza gəlişindən sonra köhnə dini-etiqaqlarını saxlayan albanlar və adərbayqanlar İslam dinini qəbul etdilər. Xristianlığın siyasi təsiri Albaniyada Arsa-xın ərazisi ilə məhdudlaşdı. Arsax xristianları müxtəlif dillərdə, məsələn, türk və İran (fars) dillərində danışdılar.

Bu gün şovinist havadarlarının köməyi ilə «dünyaya meydan oxuyan» ermənilərin əcdadlarının Qafqazda təşəkkül tapmış millətlərin arasında olmaması bu kimi tarixi faktlarla sübuta yetirilmişdir.

Qarabağ tarixi-etnoqrafik əyalət kimi əvvəlcə Alban dövlətinin tərkibində olmuş, sonra bütün Azərbaycanla birlikdə ərəb xilafətinin təbəliyinə keçmiş, ərəb imperiyasının süqutundan sonra, X əsrdə Salarilər, IX-XI əsrlərdə Sacilər dövlətinin, XI-XII əsrlərdə Şəddadilər, XII-XIII əsrlərdə Atabəy-Eldəgizlər, XIII əsrin ikinci yarısından XIV əsrdək Hülakilər (Elxanilər), XV əsrdə Qaraqoyunlu və Ağqoyunlu dövlətlərinin tərkibində olmuşdur.

Səfəvilər dövləti Qarabağ tarixi-etnoqrafik əyalətinin ərazisini əhatə edən, mərkəzi Gəncə olmaqla, Qarabağ Bəylərbəyliyi yaratdı. Bəylərbəyliyin şimal sərhəddi Gürcüstanın Samket dağlarına çatırdı. 1736-cı ildə Nadir Şah guya onun əleyhinə çıxmış (bu da ermənilərin bir fitvası idi ki, iki qonşu xanlıq bir-birinə düşmən kəsilsin və ya ağır məqamlarda bir-birinin köməyinə çatmasın.

Bu, ermənilərin tarixən işlətdikləri ən çirkin siyasət olmuşdur və çox təəssüf ki, həmin siyasət bu gün də beynəlxalq səviyyədə yeridilir və beynəlxalq aləmdə bir çox məqamlarda bu siyasətə, hətta dəstək də tapırlar) Gəncə xan sülaləsini Ziyadoğluları cəzalandırmaq üçün Qazax və Borçalı mahalını Qarabağ Bəylərbəyliyindən alıb Gürcüstana verdi. Mənbələrə görə, Şəddadilər dövləti bütün Qarabağ Bəylərbəyliyi əhatə etmişdi. Görünür, həmin dövrlərdə Azərbaycanın dövlət və inzibati əyalət sərhədləri dəyişsə də, özünəməxsus maddi, təsərrüfat və mənəvi mədəniyyəti ilə xarakterizə olunan Qarabağ bir etnoqrafik əyalət kimi öz inkişafını fasiləsiz olaraq davam etdirmişdir.

XVII əsrin sonundan XVIII əsrin ortalarına qədər Azərbaycanın feodal dövlətlərə – xanlıqlara parçalanması zamanı Qarabağ Bəylərbəyliyi ərazisində Qarabağ və Gəncə xanlıqları yaranmışdır.

Qarabağ Azərbaycanın müxtəlif dövlətlərinin (xanlıqlarının) tərkibində olarkən dövrün inzibati ərazi bölgüsü çərçivəsində sərhədlərini hərdən, qismən dəyişsə də, özünün ənənəvi təsərrüfatının maddi və mənəvi mədəniyyətlərini yaratmış və inkişaf etdirmişdir.

XVIII əsrin ikinci yarısında müstəqil Qarabağ xanlığı feodal dövlətinin yaranması, onun öz müstəqilliyini qoruması üçün həyata keçirdiyi iqtisadi, siyasi və mədəni tədbirlər Qarabağ tarixi-etnoqrafik əyalətinin sosial-iqtisadi həyatında hərtərəfli yük-

səlişə, tərəqqiyə səbəb olmuşdur.

Xanlıq cənub-şərqdən Kür-Araz çayları qovuşağı, cənubdan Araz çayı, qərbdən Qarabağ dağları adlanan Köşbək, Salvartı və Ərikli dağları ilə Göyçə gölünə qədər uzanmış, şimaldan Goran-Kür çayları ilə sərhədlənmişdi.

O zamanlar Qarabağ on yeddi mahala bölünmüşdü: Sisian, Dəmirçi-Aslanlı, Güpara, Bərgüşad, Vahabyurd, Kəbirli, Talış, Cavanşir, Xaçın, Çiləbird, Xırda-para, Dizax, Otuziki, İyirmidörd, Qaraçöplü, Vərənd və Acan-türk. On iki mahalın əhalisi bütövlükdə (bir neçə kənddə qarışıq millətlər var idi) azəri türklərdən ibarət idi.<sup>1</sup>

Qarabağın ərazisi Kiçik Qafqaz sıra dağlarından başlayaraq, Kür-Araz çayları arasındakı ərazini əhatə edir, qərbə doğru getdikcə yüksəlir və nəhayət, Murovdağın (Camişdağ zirvəsində 3724 metr dəniz səviyyəsindən yüksəklikdə) zirvəsindəkə uzanır.

Qarabağın taleyinə yazılmış tarixi sənədlərdə oradakı qaranlıq məqamların üstünə işıq düşür. Elə burada da çalışmaq istədik ki, dəfələrlə yadellilərin ağır maddi və mənəvi zərbəsinə məruz qalmış Qarabağımıza qara əllərin nə vaxtdan uzandığına qismən də olsa, aydınlıq gətirək.

Ermənilərin Qarabağla əlaqəsi və onların burada məskunlaşmağa can atması

<sup>1</sup> Bax. X.D.Xəlilov, «Qarabağın elat dünyası» Bakı, «Azərənəşr»-1992.

müxtəlif dövrlərdə Azərbaycanın yadellilər tərəfindən işğalı zamanı ermənilərin qəsbkarlara göstərdikləri «tarixi xidmətlər»i və etiqadları ilə birbaşa bağlı olmuşdur.

X əsrin axırına kimi Azərbaycanda İslam dini əsasən qalib gəldi. Xristian dini etiqadında qalan əhali isə indiki Qarabağın dağlıq hissəsində toplaşmış orada Xaçın knyazlığı yaratmışdı.

Hələ XVIII əsrdə Xaçın knyazı Həsən Cəlalın dövründə Qandzasar monastırı tikilərək, alban katalikosluğunun mərkəzi yaradıldı və yenidən diofizit təriqəti qalib gəldi. Bu mərkəz müstəqil fəaliyyət göstərmiş, erməni kilsəsi ilə razılaşmamağa başladı. Alban kilsəsinin bu üstünlüyü çarizmin Azərbaycanı işğal etməsindən sonra da, yəni 1836-cı ilədək davam etdi. Tarixçilər Arsax-Xaçın ərazisində xristianlığın alban diofizit və erməni monofizit təriqətindən danışarkən albanların məhz bu ərazidə yaşayan Xaçın tayfalarının etnik mənsubiyyətindən, ərazisinin iqtisadi-mədəni cəhətdən, hansı etnoqrafik əyalət və dövlətlə tarixi bağlılığından yana keçir, ya da bunu ikinci dərəcəli hesab edirlər. Ümumiyyətlə, tarixi mənbələrə görə, Zəngəzur və Qarabağda aparılan tarixi etnoqrafik tədqiqatlar təsdiqləyir ki, Qarabağ əhalisi bir kökdən albanlardan ibarətdir.

1723-cü ildə Qarabağ mülükləri I Pyotra göndərdikləri məktubda özlərini alban (ağvan) adlandırırlar, həmçinin onlarla qonşuluqda yaşayan əhalinin müsəlman alban (ağvan)

olduqlarını göstərirdilər. Bu fakt da Qarabağ əhalisinin etnik tərkibcə eyni mənşəli olmasını təsdiqləyir. Digər tərəfdən Qarabağın inzibati bölgüsündə işlədilən mülüklük anlayışı da yalnız Azərbaycana məxsus inzibati ərazi bölgü sistemidir.

Azərbaycanın mülüklük-feodal anlayışının qarışığı naxardır. Bu termin nə Qarabağda, nə də Azərbaycanın digər bölgələrində qeydə alınmamışdır. Toponimist alimlər də Qarabağ, Arsax, Xaçın, Alban terminlərinin türk mənşəli olması haqqında yekdil fikirdədirlər.

Alban etnonimi öz paralelini ancaq türk xalqları - Qazax, Qırğız, Türkmən, Türk və Altay xalqları arasında tapır. «Alban» sözünü çinlilər «Azərbaycan» kimi tərcümə edirlər. Dağlıq Qarabağ Arsax (ər-sak) adının hələ dördüncü minillikdə Kür-Araz çayları arasında öz çarlığını yaradan skiflərin adından alındığı da tarixi mənbələrə əsaslanan faktlardandır.

Assur mənbələrində aşquza işquza kimi qeyd edilmişdir. Qarabağın dağlıq hissəsini təşkil edən mahalda tayfaların konsolidasiyası sayəsində Xaçın tayfası üstün mövqə tutanda bu mahal Xaçın mahalı, cavanşir nəslə siyasi həyatda aparıcı qüvvəyə çevrildə isə cavanşir mahalı adını almış və ətraf ərazi bura tabe olmuşdur.

\*\*\*

XX əsrin başlanğıcında çar Rusiyasının Azərbaycanı işğal etməsi planlı və ardıcıl surətdə həyata keçirilirdi. Qafqaz qoşunlarının Baş Komandanı Sisiyanov Gəncəni tutandan sonra, 1805-ci il 22 may tarixli 19 sayılı raportunda yazırdı: «Qarabağ özünün coğrafi mövqeyinə görə Azərbaycanın, eləcə də İranın qapısı hesab edilir, buna görə də onu itaətdə saxlamalı və burada öz mövqeyimizi möhkəmlətməyə daha çox cəhd göstərməliyik».

Belə bir çirkin məqsəd tezliklə həyata keçirildi və 1805-ci il mayın 24-də Kürəkçay sahilində Qarabağ xanı İbrahim xanla Sisiyanov arasında bağlanan müqaviləyə əsasən, Qarabağ xanlığı (tarixi Qarabağ) Rusiya tabeliyinə daxil oldu.

1822-ci ildə Qarabağ xanlığı ləğv edilib, əvəzində eyni adlı əyalət yaradıldı ki, o da (1840-cı ildə) Şuşa qəzasına çevrilib Kaspi (Xəzər) vilayətinə daxil edildi. 1868-ci ildə Yelizavetpol (Gəncə) quberniyası yaradılarkən Şuşa qəzası bu quberniyaya daxil edildi və tərkibində yeni, Zəngəzur qəzası yaradıldı. 1883-cü ildə Şuşa qəzasının tərkibində yeni cavanşir və cəbrayıl qəzaları təşkil olundu. Kəlbəcər isə həmin cavanşir qəzasının tərkibinə daxil edildi.

Onu da qeyd edək ki, Qarabağın bu inzibati bölgüsü 1921-ci ilə kimi davam etdirilmiş, yəni zaman-zaman parçalanmış, yadellilərin maraq və məqsədlərinə uyğun

gah qəzaya uğramış, gah da mahala çevrilərək siyasi oyunların qurbanı olmuşdur.

Ermənistan adlı bir dövlətin Qafqazda yaranması zərurəti də çarizmin və onun xələfi olan sovet hökumətinin ideyası idi. Ermənistan SSR yaradılarkən tarixi Qarabağın böyük bir hissəsi olan Zəngəzur qəzası 1921-ci ildə ona verilmiş, 1923-cü ildə isə Qarabağın dağlıq hissəsində (cavanşir qəzası bütövlükdə, Şuşa və cəbrayıl qəzalarının isə dağlıq hissəsi) ermənilərə muxtariyyət verildi. Beləliklə, DQMV yaradıldı və o vaxtdan leksionumuza «Dağlıq Qarabağ» ifadəsi daxil edildi.

Nəticədə Qarabağ və onun istər dağlıq, istərsə də aran hissələri qəsbkarların işğalına məruz qalmışdır. Ötən əsrin sonlarında isə ermənilər rus şovinizminin hərbi-siyasi, iqtisadi-sosial dəstəyi ilə yenidən Azərbaycanın ərazilərinə soxularaq daha dözülməz vəziyyət yaratmış, nəinki Qarabağın dağlıq hissəsini, hətta aran Qarabağımızı da işğala məruz qoymuşdur. Zəngəzurdan, İrəvandan və orada vaxtilə mövcud olmuş on iki mahalımızdan qovulan soydaşlarımızla birlikdə Laçın, Şuşa, Kəlbəcər, Ağdam, Füzuli, cəbrayıl, Qubadlı və Zəngilandan didərgin salınmış bir milyondan artıq soydaşımız doğma ev-əşiyindən perik düşmüşdür.

\*\*\*

## **Maddi-mədəniyyət abidələri Qalaları**

Kəlbəcərin qayaüstü təsvirləri də öz mövzu dərinliyinə, tarixi və bədii dəyərlərinə görə, 1977-ci ildə Moskvada keçirilən elmi simpoziumda İttifaq miqyasında ilin ən dəyərli kəşfi kimi dəyərləndirilmişdir. Kəlbəcərin qayaüstü təsvirləri, rəsmləri dünya şöhrətli alim, Rusiya Arxeoloji cəmiyyəti Şərq bölməsi Azərbaycan bürosunun prezidenti, Türkmənistan prezidenti yanında Türkmənistan, Mərkəzi Asiya və Şərq xalqlarının mədəni mirası institutunun beynəlxalq elmi şurasının üzvü, Beynəlxalq Xalça Assosiasiyasının üzvü, Bakı Dövlət Universitetinin professoru Hidayət cəfərov, professor Əjdər Fərzəli, mərhum şair-alim, Kəlbəcər tarix-diyarşünaslıq muzeyinin direktoru Şamil Əsgər Dəlidağ da qayaüstü təsvirləri, rəsmləri tədqiq edənlərin sırasındadır.

Bu rəsm və işarələr, Gəmiqaya və Qobustandakı qayalar üzərində olan rəsm və işarələr də bir daha dünyaya sübut edir ki, bu yazılı tarix yalnız Azərbaycan xalqıdır. Eyni mifik təfəkkürün, eyni maddi-mənəvi inamın – türkün əzəli Tanrıçılıq inamının qayalara köçürülmüş simvolik surətidir.

Q.İsmayılovun, Ş.Ə.Dəlidağın Kəlbəcər və Dəlidağda, eləcə də rayonun digər ərazilərində yazıya aldığı qayaüstü təsvirlərin

piktoqrafik yazıların elmi tədqiqi belə bir nəticəyə gəlməyə əsas verir...».

Məlum olduğu kimi, ilk insan düşərgələrinin, karst mağaralarının yayıldığı ərazilərdən biri də Azərbaycanın şəfahi və səfahi guşələrindən olan Kəlbəcər rayondur. Azərbaycan Respublikası Arxeologiya və Etnoqrafiya İnstitutunun paleolit arxeoloji ekspedisiyasının üzvləri professor Əsədulla Cəfərov, M.Hüseynov, V.Əliyev, M.Mansurov və başqaları tərəfindən Kəlbəcər rayonu ərazisində 1981-87-ci illərdə, Tərtər, Şordərə, Qamışlı, Qoşa kaha, Dəhnə, İstisu, Orta Şurtan, Zar mağaraları tədqiq edilmiş və müəyyən olunmuşdur ki, bu ərazilərdə qədim insanlar hələ paleolit dövründən yaşamağa başlamışlar.

Kəlbəcər rayonu ərazisində qədim qala, məbəd, monastır xarabəliklərinə, onların qalıqlarına rast gəlinmişdir. İstisuya yaxın Yazyurdu adlanan yerdə diametri 20 metrə yaxın, təxminən 12 otaqdan ibarət qalanın xarabəliyi, Keştək kəndində, Kəlbəcər-İstisu magistral yolunun üstündəki məbəd qalıqları, Zar kəndindəki məbəd, Bulanıqsu, Xotavənd, Çəpli, Lev məbədləri buna misal ola bilər. Bu məbədlərin aşkar olunması, tədqiqi, strukturu, memarlıq xüsusiyyətləri ilə məşğul olan görkəmli alimlərdən Arif Məmmədovun və başqalarının adlarını qeyd etmək yerinə düşərdi. Onun rəhbərliyi ilə məbəd yerlərində aparılmış qazma işləri nəticəsində məlum olmuşdur ki, bu məbədlər öz quruluşuna,



memarlıq xüsusiyyətlərinə görə, VI-XII əsrlərdə inşa edilmişdir. Maraqlısı odur ki, Keştek məbədində tapılmış daşlardan birinin üzərindəki yazılar 7 sətirdən ibarət olub, böyük hərflərlə, intervalsız yazılmışdır. Yazının 2-ci sətirində «Həsənin» sözü oxunur ki, bu da XII-XIII əsrlərdə Xaçın knyazlığının hökmdarı olmuş dörd Həsəndən birinin adıdır.

\*\*\*

Kəlbəcər özünün tarixini, mədəniyyətini əsrlər boyu saxlayan qədim bir diyar kimi də tanınmışdır. Belə ki, bu ulu insan məskəninin hər hansı tərəfinə ayaq bassan, orada qədim insan məskənləri olan mağaralar, qalalar, abidələr görərsən. Tarixin sərt sınaq və imtahanına məruz qalmış bu yadigarlar insan əli ilə yapıldığı kimi, insan əli ilə də tamamilə məhv olmaq təhlükəsinə qədər dağıdılmış və hətta, bəziləri yerlə-yeksan olunmuşdur. Amma bu da möcüzədir ki, tarixin yaddaşı olan qalalar, mağaralar bəzən özü-özünü hiyf etmiş və bizim əsrimizə qədər bir neçə minillik ömür yaşamışlar.

Kəlbəcərin ərazisindəki qalaların təsnifatını verməmişdən öncə onu qeyd etməliyik ki, bu yerlərin sirri açılmamış bir daha məhv edildi. İllərin və əsrlərin yadigarı olan qalalar, məbədilər yadellilərin işğallarına dözsə də, az qala, ilkinliyini, bənzərini itirmişdi.

Kəlbəcərin ərazisi coğrafi baxımdan yüksək dağlıq və dağətəyi adlanır. Qədim abidə

və qalalar da təbii ki, yaşayış məskənlərinin ən yüksək nöqtələrində, çətinliklə gedib çıxılan yerlərdə ucaldılmışdır ki, düşmən həmlələrinin təsiri az olsun və uzaqdan gələn təhlükəni dəf etmək üçün imkan yaransın. Bu baxımdan, Kəlbəcər dörd bir yanı qala və bürclərdən ibarət tarixi abidələr muzeyi idi. Daha doğrusu, təbiətin canlı muzeyi olan Kəlbəcər təkə bənzərsiz gözəlliklər diyarı yox, eyni zamanda ulu bir məkan kimi də əvəzi olmayan bir yer idi.

Kəlbəcər qalaları, abidələri barədə respublikamızın tanınmış elm, incəsənət xadimləri, tarixçi-arxeoloqları, söz sərrafları vaxtilə cild-cild kitablıq söz demiş, o dağları addım-addım dolaşaraq, bu ulu insan məskəninini indiki və gələcək nəsillərə əmanətləmişdilər. Təəssüf ki, əmanətə xəyanət edildi və müqəddəs yerlərimiz murdar düşmən tapdağı altında bizim kimi əzildi, inlədi, məhv edildi, qalan qaya və daşlar üzərindəki alban yazılarını ermənilər hələ keçmiş sovetlər dönmində pozdu və erməniləşdirdi.

Bir az öncəyə gedib qeyd edək ki, Kəlbəcəri «Azərbaycanın ikinci Qobustanı» adlandıran Xudu Məmmədov, Mirəli Qaşqay, Niyazi İbrahimov, Qüdrət İsmayılov, Ziya Bünyadov, Budaq Budaqov və digər neçə-neçə vətənpərvər ziyalı-alimlərimiz hələ o zamanlar Kəlbəcərin ciddi nəzarətə alınaraq qorunmasını tələb edirdilər. Ona görə ki, türkün tarixi yaşayan qala və abidələr, albanların hələ islamlaşmamış əcdadlarının

yaşayış məskəni olmuş Kəlbəcər xain qonşular tərəfindən mədəni surətdə işğal edilir və erməniləşdirilirdi.

\*\*\*

Kəlbəcər rayonu ərazisində qəbirüstü abidələrin, heykəllərin tədqiqi ilə alimlərdən M.Xəlilov və S.Nemətova məşğul olmuşlar. Kəlbəcər şəhər qəbristanlığında 1870-ci ildə dəfn olunmuş Oruc Fərəhqañlıya məxsus qəbir üzərindəki at heykəlinin mənsub olduğu tayfanın 250 il bundan qabaq yaşamış xəzərilərə aid olduğunu müəyyənləşdirmişlər. Belə daş heykəllərə Kəlbəcər ərazilərinin hər yerində rast gəlmək olurdu...

\*\*\*

Tarix elmləri doktoru Qüdrət İsmayılovun və dissertantı Niyazi İbrahimovun aparıcıları tədqiqat işlərinin nəticəsinə görə, burda ən qədim insan məskəni olmuşdur. Rayonun ərazisində eramızdan çox-çox əvvəlki minilliklərdən xəbər verən qaya təsvirləri də Kəlbəcərdə az deyildi. «Qobustanın qardaşları» kimi tanınmış sal daşlar da Kəlbəcər dağlarından tapılmışdı. «Soltan Heydər», «Qurbağalı çay», «Turşsu», «Ayıçınqılı», «Gəlinqayası», «Böyükdəvəgözü», «Sərçəli» və s. yerlərdəki qayaüstü təsvirlərlə Qobustandakı «yazılı və şəkilli daşlar» tamamilə bir-birinin oxşarı və ya «əkiz»lərdir. Tarixçi alim Rəşid Göyüşovun, Xudu Məmmədovun və başqalarının fikrincə, bu daşların

üzərindəki şəkillərin yaşı az qala bu daşların öz yaşı qədərdir. Maraqlı budur ki, bu təsvirlər bazalt kimi sərt qayalar üzərinə həkk edilmişdir. Kəlbəcər tarix-diyarşünaslıq muzeyinin həyatına gətirilmiş 28 ədəd yazılı və şəkilli daşlar təkcə Kəlbəcərin deyil, bütövlükdə Azərbaycan torpağının qədim insan məskəni olduğunu sübut edən dəlil idi. Həmin təsvirlərdən biri belə idi: Bir insan fiquru ayağının birini bir dairənin, o birini isə digər bir dairənin üzərinə qoyaraq yuxarıdakı kürəyə baxır. Güman olunan budur ki, insan bir planetdən digərinə uçmaq arzusundadır. İnsan fiqurunun ayağı altındakı dairənin biri Yer, o birisi isə Ay güman olunur. Demək, insan Yerdən Aya, oradan isə başqa bir planetə uçmaq istəyində hələ o zamanlardan bulunub.

\*\*\*

Qafqaz Albaniyası daim diqət mərkəzində olub. Qafqazda isə Kəlbəcər kimi tarixi əsrlərlə ölçülən insan məskənləri və gözəlliklər diyarı az deyildi. Hər gələn isə bu gözəlliyi bir cür qiymətləndirirdi. Məsələn, Qafqaz geologiyasının atası hesab olunan V. Abix də belələrindən olmuşdur. Onun Kəlbəcər haqqındakı fikri indiyə kimi Kəlbəcəərə verilmiş qiymətlər içərisində daha orijinal və təkrar olunmazdır. O demişdir: «Kim ki Tərtər çayı boyunca seyr etməyib, İsveçrənin gözəlliyinə o heyran ola bilər».

Kəlbəcərin ərazisindəki tarixi qalalara

diqqət yetirək. Burada bir çox qalaların qalıqları hələ də qalmaqdadır. Ermənilər həmin qalaları darmadağın ediblər. Belə qalalara misal olaraq «Löh», «Qalaboynu», «comərd»i göstərmək olar. Nisbətən salamat qalanı «Löh» qalası idi. Adı qalanın formasını tamamlayırdı. Qalanın beli dəvə boynuna oxşayırdı. Qalanın başına çıxmaq o qədər də asan məsələ deyildi. Qalanın sinəsi ilə, bir adamın qayadan tuta-tuta, zorla keçə bildiyi cığırdan aşağı baxmaq mümkün deyildi; uçurum və sıldırımlıqdır. Qalaları tədqiq edənlərin fikrincə, bu qalalar karvan yollarının üstündə tikilmiş ki, bununla da həmin yollara nəzarət olunmuş. «Löh» qalasının başında qayadan yonulmuş, dərinliyi 3-5 metrə çatan quyular var ki, burada ya ərzaq, ya da su saxlanmış. Həmin quyuların içərisindən nəhəng palıd ağacları bitib qalmışdır ki, hər birinin diametri 30-40 sm. olardı. Hansı bulaqdansa bura—qalanın başına su çəkilib. Qalanın Lev çayı istiqamətində iki mağara aşkar olunmuşdu ki, bura da ən qədim insan məskənləri hesab olunurdu. Yayda olduqca sərin, qışda isə isti olan bu mağarada istənilən ərzaq məhsulunu bir ay saxlamaq olurdu, keyfiyyəti itmirdi. «Xos meşəsi» adlanan yerdəki abidənin və buradakı məzar daşlarında alban xaçı olsa da, yaxınlıqdakı «Löh» qalasında belə xaç yoxdur. Bu da onu söyləməyə imkan verir ki, «Löh» qalası hələ albanlardan qat-qat əvvəllər mövcud olmuş insan məskənlərindən biridir.

Kəlbəcər qalalarının içərisində ən yüksəklikdə yerləşəni «Comərd» qalasıdır. Kəlbəcərin ərazi etibarilə ən böyük sahəsi sayılan Qoturluya (sonralar bu dərə Tutquçay adlandırıldı. Tutqu çayının adı ilə—red.) gedən yolun üstündəki comərd kəndindən xeyli yuxarıda, qayalıq başında tikildiyi üçün «comərd» qalası kimi tanınmışdı. Qalanın Kəlbəcər səmti çox sərt sıldırım qayalıqdır ki, bura quş da səkə bilməzdi. Sağ tərəfi, yəni Nəcəfəli kəndi səmti isə daş-qayalardan hörülmüş divardır. Burada dağıntı daha çoxdur, nəinki «Löh» qalasında. «Qaraçanlı» qalası Kəlbəcərdən yuxarıda, Qaraçanlı kəndinin yaxınlığında, Kəlbəcərdən İstisuya gedən yolun solunda, Tərtərin sol sahilindədir. Kəlbəcərdən bura təqribən 7-8 km-dir. «Qalaça» adı ilə tanınan bu gözətçi məntəqəsinə gizli su yolu da var idi. Qalanın sağ yanından Qaraçanlı çayına kimi böyük bir çınqıllıq var. Həmin çınqıllığın altı ilə qalaya bir yol çəkilib. Bu gizli yol çayın göllənən yerinə kimi enirdi.

«Qaraçanlı» qalasının sağ tərəfindəki qayaların altında çoxlu mağaralar da vardı. Aşağıda, Tərtər çayının sahilində isə isti və mineral su vardır. Burada başqa bir möcüzə də diqqəti çəkirdi: bir bulaqdan 5-6 dəqiqədən bir gah xalis mineral, gah da dişgöynədən təmiz su çıxırdı. Sonralar burada istisu axtaranlar buruq vuraraq həmin narzanı itirdilər.

Daha çox dağıdılmış və məhv edilmiş qalalardan biri də «Qalaboynu» qalası idi.

Buradakı qala daha çox böyük bir kəndin xarabalıqlarını xatırladırdı.

«Xudadəng» abidə kompleksi barədə bir qədər ətraflı söz açmalıyıq. Ona görə ki, bu abidənin xüsusiyyətləri digərlərininkindən xeyli fərqlidir. «Xudadəng» kimi tanınmış bu abidə kompleksi Kəlbəcərdən şərqdə, Ağdərə-Kəlbəcər magistral yolunun sahilindəki Bağlıpəyə kəndindən aşağı, yəni Ağdərəyə tərəfdə, Kəlbəcərin 29 kilometrliyindədir.

Abidə barəsində müxtəlif versiyalar söylənilir. Həmin versiyalardan birinə görə, Xaçın-Arsax hökmdarı Alban sərkərdəsi Həsən cəlal XIII əsrdə bu abidəni qızı Arzu Xatunun şərəfinə tikdirib. Gümanlara görə, abidə Arşakilər sülaləsindən olan albanlar tərəfindən inşa edilmişdir ki, bu da eramızdan əvvəl dördüncü minilliyə gedib çıxır. Maraqlısı odur ki, üstü günbüz kimi tikilmiş bu binaların tikintisində ağac materialından istifadə olunmamışdır. Binaların divarlarında yağlı boya ilə çəkilmiş çoxlu şəkillər və yazılar var idi. Ağdərədən və Barsarkeçərdən gələn ermənilər həmin xaç və yazıları balta ilə çaparaq yox etmiş və beləliklə, tarixdən izimizi silməyə çalışmışlar.

Həmin abidənin tikintisində istifadə olunan o nəhəng daşların əraziyə haradan və necə gətirilməsi də maraqlıdır. Çünki yaxın ərazidə nə qayalıq vardır, nə də daş karxanası. Nəhəng qaya parçalarının isə bura «başqa planetdən» gətirilməsi mümkün olmazdı. Axtarış nəticəsində məlum olmuşdur ki, həmin daşlar Tərtər çayının sahilindən—

bir dərədə yığılaraq suxurlaşmış və kristallaşmış gildən əmələ gəlmişdir. Abidədən bu «daş karxanası»na təqribən 3 km məsafə olar. Həmin mənbə 1975-85-ci illərdə aşkar edilmişdi. «Dəmirçi kahası» adlı bu yerdə o zamanlar salınmış körpünün qalıqları da qalmaqda idi.

Həmin abidənin son illər ermənilər tərəfindən «qorunması» göz qabağında idi. Ağdərə RPK katibinin göstərişi ilə abidə-kompleks taxtadan çəpərlənmişdi, baxmayaraq ki, biz o çəpərləri dağıtdıq, amma onlar bununla çox şey etmişdilər. Abidə barəsində xaricdə kinofilm göstərən ermənilər çox ustalıqla alban abidəsini erməni kilsəsi kimi təqdim edir və «ulu Arsaxın maddi-mədəniyyət abidəsinin» türklər tərəfindən dağıdılması haqqında «ürək ağrısı ilə» söz açırdılar.

Alban məbədi Kəlbəcərin bir çox yaşayış məskənlərində hələ də qalmaqda idi. Mozdada, Fətallarda, Ağcakənddə, Qamışlıda, Otaqlıda, Bağlıpəyədə, Təkəqayasında, Quzeyçirkində, Aşağı və Yuxarı Xaçda, Sınıqkilsə, Kilsəli və Kilsə kəndlərində, Qaraçanlı və Zarda, Moz Qaraçanlı və Quş yuvasında, Çəpli və Ziveldəki abidələr məhz albanlara məxsus idi və ermənilər onları özlərininki kimi qələmə verirdilər.

Belə məbədlərdən biri də Tərtər çayının sahilində, «Bulanıq su» adlanan yerdə idi. Uzun müddət gözdən və könüldən kənar qalan bu abidə son illər rayon ziyalıları və rəhbərlik tərəfindən tədqiq olunsada, respublikanın elm

ocaqları tərəfindən çox laqeydliklə qarşılandı və hətta demək olar ki, qiymət verilmədi. Hansı ki, belə tarixi abidələrlə biz özümüzü və kökümüzü təsdiqləmiş oluruq. «Alban məbədi» uçulub-dağıldığından və meşənin içərisində olduğundan, uzun müddət diqqətdən kənar qalmışdı. Abidənin tədqiqindən sonra ermənilər gecənin və ya günlərin birində həmin abidədəki alban izlərini də yox etdilər.

Kəlbəcərin ərazisində belə məbədlərlə yanaşı, yaşı 7-8 min illiyə gedib çıxan qəbristanlıqlar da az deyildi. Bunlardan ən qədimi isə qaya təsvirləridir. Bazalt qayaların üzərinə həkk olunmuş yallı oyunu, insan füqurları, fəza cisimləri, ev heyvanlarının rəsmləri bir daha sübut edirdi ki, bura ən qədim insan məskənlərindən biri olmuşdur.

## Etnoqrafiyası

Kəlbəcərdəki oronomik toponimlərin hamısı türkmənşəlidir. Bir sıra qədim türk tayfalarının adı bu gün də bu toponimlərdə yaşayır. Bunlardan 20-dək kəndi əhatə edən Ayrım dərəsini (Ayrımlar yaşayan bölgə), 10-dək kəndi əhatə edən Qılınclılar, 6-7 kəndi əhatə edən Alxanlı, 4 kəndi əhatə edən Qaracanlı bölgələrini, eləcə də tayfa adı daşıyan Çıraq (Çıraq tayfası), comərd, Çorman, Tirkeşəvənd (Türkeşkənd), Qanlıkənd, Əsrək, Çovdar, Təkəqaya, Barmaq (Bərmək), Quzeyçirkin (quzlar, oğuzlar), Bozlu, Ayrım, Abdullauşağı (Abdallar), Zülfüqarlı, Keçiliqaya, Başlıbel, Qaragüney, Çəpli (Çəpni tayfası), Zar, Zivel, Yanşaq, Söyüdlər (biz Seyidlər deyirik) və bir sıra başqa yaşayış məskənlərini, Çiçəkli, Söyüdlü, Qazıxanlı, Abdal, Qaraxanlı, Bağırخان, Taxta və b. yaylaqları, Qaramanlı, Xəndək, Güzdək, Tələlər, Aluluq, Quturlu (Qoturlu kimi işlədirik), Törtər, Dəlidağ, Keyti, Tamaşa, Qoçdaş, Dikyurd, Yellicə, Aydoğan, Qoşqar və s. dağ, dərə, əkin-biçənək adlarını—türkmənşəli toponimləri göstərmək olar.

**Ağdaban kəndinin də qədim alban tayfasının adını daşdığı güman edilir.** «Alban» adının Ağvan, Aluan, Ağvan, Andan kimi təhrif olunmuş adlarından birinin də Ağdavan(Ağ duman) olması istisna deyil.

XI əsrdən başlayaraq, bir sıra tarixi sə-

bəblərdən, xarici təcavüzkarların basqılarından oğuz türklərinin vaxtaşırı yerdəyişməsi baş vermişdir. Bu səbəbdən bir sıra tayfalar öz adlarını qonşu dövlətlərin ərazilərində də əbədləşdirmişlər. Buna görə də Kəlbəcərdəki toponimlərə ölkənin başqa regionlarında, həmçinin qonşu dövlətlərin ərazisilərində də rast gəlinir.

Kəlbəcərlilər ulu babalarının bağlı olduqları köklər və məskənlər barədə yazılı məlumata malikdirlər. Onlar əsillərinin əsasən aran və dağ Qarabağla, cənubi Azərbaycanla, Zəngəzurla, Dərələyəzlə, Qazax-Tovusla və s. bağlı olduğunu söyləyirlər. Ən qədim kökləri isə cənubi Azərbaycana gedib çıxır.

### **Ərazisi və sərhədləri**

Kəlbəcər ərazisinin xeyli hissəsi sonralar Ermənistan adlanan dövlətin Göyçə mahalının Basarkeçər (Vardenis) rayonu ilə həmsərhəd idi. Qayaüstü təsvirlər də məhz həmin ulu məkanlarda—yaylaqlarda idi. Üstü yazılı daşların bir neçəsi Kəlbəcər tarix-diyarşünaslıq muzeyinin həyətində gətiriləndə də çoxları bunu dərk etmədi və «nahaq yerə bu abidə daşlarını bura gətirirlər»—deyə, öz primitiv düşüncəsi ilə görülən işlərin üstündən qara xətt çəkirdi. Amma ermənilərin xislətinə bələd olanlar isə çalışırdılar ki, qiymətli xəzinəmiz, ən azı, gözümüz qarşısında olsun. Beləliklə, işlər yarı-yarımçıq qalırdı. Bundan başqa, 2800 hektar Kəlbəcər torpaqlarının Ermənistana bağışlanması o zamankı sovet rejiminin nəinki Kəlbəcəərə, əslində Azərbaycana münasibəti idi. Bunlar o torpaqlar idi ki, altı da, üstü də açılmamış xəzinə idi. «Qırmızı təpə» və «Dəvəgözü dağı» yaxınlığındakı həmin qaya təsvirləri də ermənilərə sovet hakimiyyəti tərəfindən pay edilmişdir. Kəlbəcərin ərazisində ən qiymətli obsidian yatağı da məhz həmin ərazidə yerləşirdi.

## Fiziki coğrafiyası

Kəlbəcərin təbiəti barədə nə demək olar? Təkcə onu deyək ki, səthi dağlıqdır. Dəlidağ, Keyti, Murovdağ, Kəpəz, Şərqi Göyçəgözü. Basarkeçər, Mixtökən, Qarabağ silsilələrinin və Qarabağ yaylasının bir hissəsi Kəlbəcərin sərhədlərini təşkil edir. Ən yüksək zirvəsi «camışdağ» (Murovdağ silsiləsinin zirvəsindədir, hündürlüyü 3724 metrdir) və Dəlidağdır (3616 metr), Təbaşir, Neoken və Antropogen çökmə və vulkanik süxurları vardır

## İqtisadi xarakteristikası

Kəlbəcərin iqtisadi rayon kimi təsnifatını verərkən onun əsas gəlir mənbəyi olan heyvandarlıq və tütüncülük sahəsində qazanılanlara diqqət yetirmək lazım gəlir. Son illər hər iki sahədə kəlbəcərlilər xeyli nailiyyət əldə etmiş, bunun müqabilində isə Kəlbəcər iqtisadi və mədəni sahədə respublikanın qabaqcıl bölgələrindən birinə çevrilmişdi.

Rayonun iqtisadi həyatında və turizmin inkişafında mühüm rol oynayan İstisu Kəlbəcərdən cənub-qərb istiqamətdə, dağların zirvəsində yerləşir. Kurortun qənşərində, dağların sinəsində, yaylaqlara doğru uzanan elat yolunun alt yanında tarixi bilinməyən bir insan məskəni də son illər tapılmışdı. Bir-iki nəfərlik tikilmiş mağaranın divarları sal daşlardan, palçıqsız, torpaqsız hörülmüşdür. Hər tərəfi sal qayalardan tikilmiş «evin» üstü də sal daşla örtülmüşdür.

Azərbaycan təbiətinin bilicisi, mərhum akademik Mirəli Qaşqayın gözü ilə bu yerlərə baxsaq və dili ilə desək, belə alınardı: «...Kəlbəcər rayonundakı İstisu mineral su bulağı təbiətin gözəl hədiyyəsidir. Öz kimyəvi tərkibi və fiziki xüsusiyyətlərinə görə, bu sular dünyada məşhur olan Karlovi-Varı bulaqlarının (bu bulaq Çexoslovakiyadadır –red.) eynidir və bəzi xüsusiyyətlərinə görə, dünyada yeganədir. Bu suyun istiliyi 58,8° S qədərdir. Bu bulaqlardan biri 8 metrədən hündürükdə fəvvarə vurur. Dəniz səviyyəsindən 2225 metr yüksəklikdədir...».

...Respublika Səhiyyə Xalq Komissarlığının sədri Qədirlinin imzası ilə SSRİ Plan Komitəsinə göndərilmiş məktubdan götürülmüş bu sitatdan görünür ki, İstisu sanatoriyasının beynəlxalq əhəmiyyət daşıması onu diqqət mərkəzinə çəkmişdir.

Sutka ərzində 500 min litr müalicəvi əhəmiyyətli suyun havayı axmasını göstərən Qədirlilər cənabları onu da unutmurdu ki, dünyada anoloqu olmayan bu narzan bulaqlar məşhur Karlovi-Varı istisuyu ilə eyni tərkibə malikdir və bəlkə də ondan keyfiyyətlidir.

Qoturlu narzanının Tutqu çayı kənarında, Törtər çayının sol sahilində, xeyli yüksəklikdə yerləşdiyi də məktubda öz əksini tapmışdır.

Məktubda göstərilir ki, o zamanın ən görkəmli kimyaçı alimi E. E. Karstenski Kəlbəcər ərazisindəki mineral suları yoxladıqdan sonra İstisuyun müalicəvi əhəmiyyəti

tini daha yüksək (hətta Karlovi-Varıdan da yüksək) qiymətləndirmiş və adıçəkilən müalicə ocağının təkcə bu əraziyə, Azərbaycana, SSRİ-yə deyil, dünyaya şöhrət gətirəcək bir mənbə olduğunu göstərmişdir.

Pyatiqorskinin müalicə institutlarında suyun tərkibi və keyfiyyəti yoxlanıldıqdan sonra məlum olmuşdur ki, bu suyun təkrarı ölkədə (SSRİ nəzərdə tutulub—red.), bəlkə də dünyada yoxdur. Təsadüfi olaraq yer üzünə çıxmış bu təbii ehtiyat yatağının gələcəkdə (təbii ki, indiki vaxtlar nəzərdə tutulub—red.) bu regiona başucalığı gətirəcəyini də Karstenski demişdir.

Dəqiqləşdirmələrə görə, yerin təkindən, ən dərin laylarından çıxmış suyun dərəcəsi yuxarıda göstəriləni kimi, 58° S, cəmi mineralların sayı 6,7 qrama çatan 1 litr suyun tərkibi göstərir ki, burada litium, brom, yod, mərgümüş, fosfor, sink, med, nikel, maqnezium, dəmir və s. kimyəvi maddələrlə zəngindir.

İstisu Göyçə gölündən 300 verstlik yolda, dağlıqda yerləşir. Kəlbəcərin qərb hissəsində silsilə dağ yamaqlarındadır. Oradan dəmiryol stansiyasına (Ağstafaya) 112 verst məşin yoludur ki, onu da 15 saata gəlmək mümkündür.

Yevlax-Bərdə dəmir yolu ilə isə İstisuya Tərtər-Ağdərədən keçməklə gəlmək olar ki, bu yol da çox sonralar əllə açılmış və 200 km-dir. Kəlbəcər-İstisu arası isə Tərtər çayı boyunca uzanan məşin yolu ilə 25 km-dir.

İstisuda müalicə-istirahət zonasının yaranması sovet hakimiyyəti qurulduqdan sonra, daha dəqiq desək, 1925-ci ildən Azərbaycan hökumətinin diqqət mərkəzində olmuşdur. Hələ 1926-cı ildə Respublika Ali İqtisad Soveti İstisudakı su mənbələrində istirahət-müalicə tikintiləri aparılması barədə qərar qəbul etmişdi. Sonralar bu məsələ Azərb. K(b)P MK-nın birinci katibi M. c. Bağırovun şəxsi diqqət mərkəzində olmuşdur. 1928-ci ildə isə İstisu sanatoriyasının tikilməsi, yollar çəkilməsi Sovetlərin qurultayında qaldırılmış, M. c. Bağırov öz məruzəsində İstisuya xeyli yer ayırmışdır. O zamanlar sanatoriyanın tikintisi birinci beşillik plana salınmışdır.

Otuzuncu illərin sonlarında M. c. Bağırov özü İstisuda olmuş, tikinti işləri ilə maraqlanmışdır.

1941-ci ildə Böyük Vətən müharibəsinin başlanması İstisuda tikintinin gedişinə də öz təsirini göstərmiş, iş demək olar ki, dayanmışdır. Sanatoriyanın tikintisinə diqqət 1945-ci ildən sonra yenidən artmışdır.

Görkəmli seleksiyaçı alim, ictimai və dövlət xadimi, Azərbaycan KP MK-nın birinci katibi İ. Mustafayev XX əsrin əllinci illərində Kəlbəcər əhalisinin köçürülməsi, buradan ancaq yaylaq kimi istifadə edilməsi barədə ermənilərin hiylə və məkrli siyasətinin formalaşdırdığı bu fikri puça çıxarmaq üçün Kəlbəcəyə xüsusi diqqət yetirmişdir.

1987-89-cu illər ərzində İstisu qəsəbəsin-



də 3000 kvadratmetr yaşayış evi, 192 şakird-yerlik məktəb, 140 uşaq yerlik uşaq bağçası, 70 yerlik ambulatoriya (poliklinika ilə birlikdə), 400 yerlik qış kinoteatrı, 25000 nüsxə kitab fondu olan kitabxana, 250 kvadratmetrlik dükan, sutkada 900 kubmetr su vuran sutəchizatı tikintisinin başa çatdırılması da icraçı təşkilatlara tapşırılmışdır.

\* \* \*

İstisu mənbəələrindən hər il 3 milyard 963 milyon 316 min litr su çıxır—sudolduran sexlər isə bunun cəmi 22 milyon litrindən istifadə etmək gücündə idi. Qalan 3 milyard 941 milyon 316.000 litr istisu havayı axıb gedirdi. Əgər həmin sular yığılıb satılsa, bir iddə 630 milyon 610 min 560 manat gəlir əldə etmək olardı. Azərbaycan SSR Dövlət Plan Komitəsi istisu mənbəələrindən istifadə edilməsi məsələsini müzakirə edərək, 1968-ci ildə hər il 10 milyon şərti-butulka istisu istehsal edən zavod tikilməsi barədə tədbir görmüşdü.

### **Faydalı qazıntıları**

Bu barədə ayrıca söz açılacaq, lakin yeri gəlmişkən qeyd etməliyik ki, burada civə (Şorbulaq və Ağyataq ərazilərində), mineral suları (İstisu, Bağırsağ, Qoturlu bölgələrində), qızıl, tikinti materialları və s. vardır.

Ərazinin çox hissəsində qışı quraqlıq keçən soyuq və dağlıq Tundra iqlimi tipləri hakimdir. Orta temperatur yanvar ayında  $-3^{\circ}\text{S}$ -dən  $-10^{\circ}$ -dək, iyulda isə  $+5^{\circ}$ -dən  $+20^{\circ}$  dərəcəyədəkdir. İllik yağıntı 700-900 mm-dir. Ən böyük çayı Tərtər (yuxarı axını) və onun qollarıdır. Lev çayı, Tutqu çayı, Ayrım, Qamışlıçay çayları Kəlbəcərin ərazisindən başlanır. Burada «Zalxa» və «Ağgöllər» kimi təbiətin möcüzəsi olan göllər də vardır. Ərazidə əsasən çimli dağ-çəmən və qonur dağ-meşə torpaqları yayılmışdır. Rayonun mərkəzi və şəhər hissəsində enliyarpaqlı meşələr (palıd, fıstıq, vələs), meşə-çöl bitkiləri, yüksək, qismən orta dağlıqda alp və subalp çəmənlikləri geniş ərazini əhatə etmişdir. Meşələrin ümumi sahəsi 280.000 hektardır. Kəlbəcərin dağ və meşələrində qağqəçisi, qurd, maral, əlik, ceyran, qonur ayı, çöl donuzu, daşlıq dələsi, dovşan, çölpişiyi (bəbir), tülkü, çaqqal, ular, qartal və s. vardır.

## **KƏLBƏCƏRİN TƏBİİ SƏRVƏTLƏRİ**

### **Kəlbəcərin qızılı**

Ermənistanın Basarkeçər rayonunun qızıl zavodunun tikintisi böyük sürətlə aparılırdı. Sonralar öyrənilirdi ki, A. Mikoyan SSRİ Dövlət Plan Komitəsində və nazirliklərdə bu məsələni Ermənistanın xeyrinə həll etdirib. Bu nadir və qiymətli sərvətə sahib olduqları üçün ermənilər şadlıqlar keçirib, rəhbərlik isə dövlət səviyyəsində banketlər vermişdi. Qızıl yataqlarının ermənilərin əlinə keçməsində xarici ermənilər də az rol oynamamışdılar. Məhz onların təkidi və Ermənistan Elmlər Akademiyasının prezidenti, Basarkeçər kəndində anadan olmuş Viktor Hamparsumyanın təşəbbüsü ilə sonralar Qızıl emalı zavodu və fəhlə qəsəbəsi Zodda tikilmədi. Qəsəbə Basarkeçər kəndində salındı, zavod isə Vedi rayonunun Dəvəli kəndində tikildi və həmin kənd Ararat qəsəbəsi, zavod isə Ararat Qızılsaflaşdırma Zavodu adlandırıldı. Ermənilər bu addımı çox uzaqgörənliklə atdılar. Əvvəla, başdan-başa azərbaycanlılar yaşayan rayonda qiymətli metal müəssisəsi yaratmaq istəmədilər. Çünki fəhlələr Basarkeçər və Kəlbəcər rayonlarının əhalisindən, yəni azərbaycanlılardan olacaqdı. Bundan başqa, belə bir zavodun Azərbaycan sərhədi zonasında salınması onları vahiməyə salırdı ki, Azərbaycan sabah öz

qızılına sahib ola bilər. Elə buna görə də ermənilər çox ustalıqla öz hiyləgər metodlarından bacarıqla istifadə etməklə, zavodun yerini dəyişdirmişdilər.

Bəs onlar nəyi əsas götürərək, zavodu mədəndən uzaq məsafədə tikdilər? Onlar bunun üçün belə bir «dəlili» ön plana çəkirdilər ki, zavod Göyçə gölünün ekologiyasına ciddi zərər vura bilər. Yuyulmuş qum Göyçə gölünə axıdılar və onun bulaqlarının gözünü tutar, gölün qurumasına səbəb olardı. Bu da Ermənistanı yox şəklinə salardı. Beləliklə, zavod mədəndən 280 kilometr kənardadır, Araz çayının 8-10 kilometrliyində tikildi. Bu isə ermənilər üçün çox əlverişli idi. Çünki onlar Araz çayının sularından o məsafədə istifadə etmirlər. Çayın çirklənməsi onları qətiyyətlə maraqlandırmırdı.

Biz, əlbəttə, o dövrdə ermənilərin bütün bu hiylələrini görürdük, bəzən bu və ya digər yolla etirazlarımızı bildirirdik. Lakin elə bir sistemdə yaşayırdıq ki, bizim haqq səsimizi eşidən belə yox idi. Bəzən də daxili əzabımızı, nifrətimizi bürüzə verməklə, özümüzü məhv etmiş olurduq. Belə işlər orada yaşayan azərbaycanlılara, xüsusilə də rəhbər partiya və dövlət işçilərinə çox baha başa gəlirdi. Ermənilər oradakı soydaşlarımızı millətçilikdə təqsirləndirib, ağır cəzalar belə verməkdən çəkinmirdilər.

O vaxtlar Azərbaycanın müstəqil olması ürəyimizdən keçsə də, bizə xəyal kimi görünürdü. Yəqin ki, müstəqil olsaydı, respublika

öz halal sərvətini Kəlbəcər qızılı ermənilərə güzəştə getməzdi.

Torpaqlarımızın bir qarışını da heç kimsə güzəştə ketmək olmaz. Tarixdə müharibələr, qələbələr, məğlubiyyətlər çox olub. Lakin babaların qoruyub saxladıkları torpaq— Ana Vətən itirilməyib. Bu gün ermənilərin min bir firıldaqla, müvəqqəti işğal etdikləri ərazilərimiz qaytarılacaq, ildə 6-7 ton qızıl verən mədənlərimiz də öz həqiqi sahibinə— özümüzdə çatdırılacaqdır.

### **Dərman bitkiləri**

Kəlbəcərin ərazisindəki təbii sərvətləri saymaqla qurtarmaq mümkün deyildir. Bu ulu insan məskəninin istər daş-qayası, istər torpağı, suyu, istərsə də havası loğmandır. Lakin Kəlbəcərin sərvətləri saydıqlarımız ola bilməz. Onun yabani bitkilərinin min bir dərddin dərmanı olması barədə də xeyli məlumat əldə olunmuşdur.

Kəlbəcər ərazisindən toplanmış bitkilər təxminən dörd min adda idi ki, onun da iki yüzə qədəri dərman bitkisi kimi qiymətləndirilmişdir.

Həmin bitkilərin hər birinin ayrı-ayrılıqda hansı dərddin dərmanı olması da öyrənilmiş və rayon tarix-digərşünashq muzeyində təbii qurudulmuş bitkinin kataloquna yazılmışdı.

Həmin bitkilərin hansı dərddin dərmanı olmasını kəlbəcərlilər bilir, odur ki, biz onların bir qisminin adlarını qeyd edəcəyik.

Maralçiçəyi, qaytarma, qantəpər, qara-

qımıq, qarağat, qarğıdalı, qatırquyruğu, qızılgül, qırxbuğum, qovaq, qoz, qurdotu, inciciçəyi, lərgə, gərməşov, isitməotu, acıçiçək, ayıdoşəyi, bağ səhləbi, acı əvəlik, bağayarpağı, boyaqotu, ərik, əsmə, yerkökü, albalı, baldırğan, balıca, yonca, qarağat, moruq, gülxətmi, keşniş, vəhşi keşniş, balqabaq, qantəpər, əzgil, kərövüz, lobyə, meşəgiləsi, cır alma, armud, gilənar, gilə, güləbət, əzgil, novruzgülü, palıd, pərpətöyün, kəklikotu, kələm, quşəppəyi, nanə, nərgiz, murdarça, pişikotu, pıtraqotu, cincilim, tərşun, tozağacı, söyüd, turp, fıstıq, fındıq, cəfəri, üskükotu, çuğundur, şam, şahtərə, şomu, şüyüd, çiyələk, çobanyastığı, xədicəgülü, dağ yoncası, dəmrovotu, giçiktkən, həməköməci, böyürtkən, quzuqulağı, baldırğan, kığ, şoşan, cəyix, lilpar, xımı, kortum, yarpız, zirə, südlü pəncər, saqqızotu, yolotu, sümürkkən, inək-buğa, danaqıran, xıncılovuz, peşəməngülü, öküzboğan, çölsoğanı, solmazçiçəyi, kəvər, əlöyüz, sarımsaq, reyhan, rəzyana, gavalı, daziotu, dalmaz, bəlgəmotu, ardıc, çəşir, çiyələk, itburnu (həmərsün), qoyungözü, qıjı, pıtraq və s.

### Kəlbəcərin meşə sərvətləri

Kəlbəcərin ərazisinin xeyli hissəsini alp meşələri təşkil edir. Bura əsasən enliyarpaqlı ağaclar məskənidir. Adları «Qırmızı kitab»a düşmüş nadir meşə ağacları Kəlbəcər meşələrinin əsasını təşkil edir. Meşənin xeyli hissəsini Ağdərədə yaşayan ermənilər mənimsəmişdi. Ağdaban-Bağlıpəyə ərazisindəki meşə zolağı ermənilər tərəfindən talan edilirdi. Buradakı ağacların əksəriyyəti qoz, fındıq, palıd, fıstıq, qayın, vələs, dağdağan, ayığılası, göyrüş, qovaq, qaraağac, itburnu, yemişan, qarağat, moruq kimi kəsilməsi qadağan olunmuş ağaclardır.

Kəlbəcər meşələrində cır meyvə ağacları az deyildir.

Kəlbəcərin meşə sərvətlərindən uzun illər səmərəli istifadə olunmamışdır. Buna sadəcə, respublika və ittifaq miqyasında şərait yaradılmamışdır. Meşələrimizin meyvələrindən əvvəllər heç bir məhsul hazırlanmazdı. Lakin son 15-20 il ərzində meyvələrdən dadlı-tamlı mürəbbə, cem və başqa məhsullar alınır. Bir vaxtlar yalnız heyvandarlıqla məşğul olan kəlbəcərlilər son illər bağ-bağat salır və onun meyvəsini konservləşdirərək qış azuqəsi hazırlayırdı.

Ermənilərin Kəlbəcəyə hücumundan bir-iki il əvvəl rayon ərazisində meyvə-tərəvəz konservləşdirmə məntəqəsi açılmış və uzun illər istifadə olunmayan meyvə-tərəvəzdən konserv hazırlanırdı.

Kəlbəcərin meyvəsinin dadı-tamı aranda yetişən meyvədəkindən çox fərqlənirdi: ləzzətinə görə. Bunun da bir çox səbəbləri var idi. Kəlbəcərin torpaqları dağ-meşə torpağıdır. Onu da deyək ki, aranda meyvə sovuqlanda Kəlbəcərdə yenicə dəyirdi. Ona görə də deyə bilərik ki, rayon əhalisi bir ildə iki dəfə təzə meyvə dadırdı.

Kəlbəcərin ərazisində 2000 rəng çalırı olan daşlar vardır.

Kəlbəcərin ərazisində bizim dəvəgözü adlandırdığımız obsidian yatağının olması da dərin tədqiqat tələb etmir. Keşək kəndinin ərazisində üstü mamır bağlamış obsidian qayalığının—yatağının olması geoloq-alim Əli Məqribiyə də məlum idi. Qızdırıldıqda 18 dəfə böyüyən və rəngi dəyişən, isti-soyuğu keçirməyən bu daş xəzinəsindən istifadə etməklə, xeyli iqtisadi qənaət əldə etmək mümkün olardı.

Geologiya elmləri doktoru Şamil Allahverdiyevin, geologiya elmləri namizədi İbrahim Babayevin, Əli Məqribinin, Hikmət Mahmudun və başqalarının tədqiqinə görə, Kəlbəcərdə 79 növ mineral, 36 növ süxur daşları vardır.

## **KƏLBƏCƏRİN ƏRAZİSİNDƏKİ SÜXURLAR VƏ MİNERALLAR**

### **Suxurlar**

Jadenit, qranit, andezit, burnonit, brekçiya, dağ bülluru, dendirit, zimevit, əhəngdaşı, vulkan bombası qranediorit, apolit, yaşma, kvasit, lapilli, korall, mərmər, pesannik, riloit, tuf, suçlinok, traverit, traktolit, mikroclin, pemza, serpentit, traxit, slanets, sienist, miqmatit, amfibolit, konqlomerat listevenit, diorit, qabro bismut və s.

### **Minerallar**

Xalkozin, xalkoprit, lazurit, limonit, kaleit, opal, sfen, xlorit, topaz, nikelin, şirgözü, fuksit, şinipel, vismotit, araqonit, qematit, diallaq, maqnezit, molibdenit, barit, antimonit, aqat, qızıl, diopist, gips, oniks, kremen, kinovar, dolomit, azurit, ametist, anqidrit, bronzit, ilement, kaleit, labrodor, leytsit, talk, gümüş, patlandit, turmalit, bronit, krokoit, muskovit və s.

## **İqtisadiyyatı və sosial həyatı**

Yetmişinci illərdə Azərbaycanda başlanmış sosial-iqtisadi, mədəni inkişafın dalğaları ucqar dağ rayonlarının da həyatında öz əksini tapmağa başladı. Xüsusilə əvvəllər, elə o dövrün özündə də bəzi dairələrdə perspektivsiz rayon kimi qiymətləndirilən, hətta əhalisinin arın rayonlarına köçürülməsi və yalnız yaylaq məqsədilə istifadə olunması məsləhət bilinən Kəlbəcər üçün bu inkişaf misilsiz əhəmiyyətə malik idi. Çünki hələ 50-ci illərdən ermənilərin və onların Moskva və Bakıdakı havadarlarının, çox da uzağı görmək bacarığı olmayan respublikanın bəzi rəhbərlərinin Kəlbəcər əhalisini köçürmək təşəbbüsündə bulunmaları rayonun taleyini dəfələrlə zərbə altında qoymuşdu. Yalnız yerli əhalinin və ağsaqqalların qəti etirazları bu çirkin məqsədlərin həyata keçməsinə mane olmuşdu. Həm də Kəlbəcərin nə demək olduğunu aydın dərk edən o dövrün kəlbəcərliləri və vəzifəli şəxsləri—Səfər Verdiyev, Qənbər Qurbanov, Hacıbaba Mehdiyev, Qaçay Əsgərov, Kərəm Əhmədov, Əvəz Şükürov, İsa Təhməzov, Şükür Şükürov, Tapdıq Cəfərov, Bəhmən Cəfərov, İbrahim Fərəcov, Təhməz Cəfərov... kimi neçə-neçə vətənpərvərləri bu «ideya»nın gerçəkləşdirilməsinə maneçilikdə başlıca rol oynamışdılar. Lakin 1969-cu ilə qədər bu məsələ, neçə

deyərlər, qüvvəsində qalırdı və respublika rəhbərliyindən çoxları rayon rəhbərliyinə təzyiqlik göstərməyə çalışır, hətta bəzən dilə də tuturdular.

Yalnız Ümummilli liderimiz Heydər Əliyev Azərbaycan KP MK-nın birinci katibi təyin olunandan sonra dağ rayonlarının, o cümlədən Kəlbəcərin taleyinə işıq düşdü.

Heydər Əliyev Kəlbəcər RPK-nın katibinə hələ o zamanlar demişdir: «Mərkəzi Komitədə və Nazirlər Sovetində belə söhbətlər gedirdi ki, Kəlbəcər perspektivsiz bir rayondur, özünü doğrulda bilmir. Yeganə yol guya onun əhalisini aran rayonlarına köçürmək, ərazini isə yaylaq kimi bölüşdürməkdir. Lakin bu fikir məndə həmişə şübhə doğurub. Səmimi olmasına heç vaxt inanmamışam. Odur ki, bu barədə mənə təklif olunan qərar-layihəyə də qol çəkməmişəm...».

Bəli, məhz o vaxtlar Azərbaycan KP MK-nın birinci katibi Heydər Əliyev Kəlbəcərin inzibati ərazi bölgüsü kimi gələcəksiz, heç bir potensialı olmayan, yalnız yaylaq üçün yararlı ərazi olduğunu iddia edənlərin və bu barədə layihə hazırlayanların bütün cəhdlərini puça çıxarmışdır: «... Hesab edirəm ki, Kəlbəcərin imkanları genişdir, hələ bundan sonra da çox işlər görülməlidir. Əvvəllər də, indi də hiss edirdim ki, burada bir məkrli niyyət var. Əhali qətiyyənlə Kəlbəcərdən köçürülməməlidir!»

Strateji cəhətdən çox əhəmiyyətli olan Kəlbəcər rayonu coğrafi mövqə etibarilə Ermənistan və Dağlıq Qarabağ arasında yerləşən səddir. Sahəsi təqribən 174 min hektara çatan ərazidən əhali köçürüləndən, 128 kənd tamamilə boşaldılandan sonra ermənilər heç bir müqavimətə rast gəlmədən orada sərbəst qaydada məskunlaşmalı və bununla da Ermənistanla DQMV qovuşmalı idi. Faktiki surətdə Ermənistan DQMV-ni o vaxt ələ keçirmiş olardı.

Kəlbəcərin əsaslı inkişaf sürəti rayon partiyası komitəsinin təkliflər paketi əsasında hazırlanmış, Azərbaycan KP MK və Azərbaycan SSR Nazirlər Soveti tərəfindən 1977-ci il dekabrın 8-də qəbul edilmiş «Kəlbəcər rayonunun iqtisadiyyatını və mədəniyyətini inkişaf etdirmək tədbirləri haqqında» 428 sayılı birgə qərarından sonra təşəkkül tapmışdır.

Vaxtilə perspektivsiz qiymətləndirilən Kəlbəcər 80-ci illərdə respublika, hətta İttifaq miqyasında sürətlə inkişaf edən bir rayona çevrildi.

Təbiidir ki, iqtisadiyyatın inkişafı sosial-mədəni həyatının da çiçəklənməsinə rəvac verirdi. 80-ci illərin əvvəllərindən başlayaraq Kəlbəcərin sosial həyatı da əsl inqilabi dəyişikliklər dövrünü yaşayırdı.

1983-cü il dekabrın 14-də Kəlbəcərdə 6 bal gücündə zəlzələ oldu. 1984-cü ilin yazında isə respublikanın bir sıra rayonları təbii

deyərlər, qüvvəsində qalırdı və respublika rəhbərliyindən çoxları rayon rəhbərliyinə təzyiqli göstərməyə çalışır, hətta bəzən dilə də tuturdular.

Yalnız Ümummilli liderimiz Heydər Əliyev Azərbaycan KP MK-nın birinci katibi təyin olunandan sonra dağ rayonlarının, o cümlədən Kəlbəcərin taleyinə işıq düşdü.

Heydər Əliyev Kəlbəcər RPK-nın katibi-nə hələ o zamanlar demişdir: «Mərkəzi Komitədə və Nazirlər Sovetində belə söhbətlər gedirdi ki, Kəlbəcər perspektivsiz bir rayondur, özünü doğrulda bilmir. Yeganə yol guya onun əhalisini aran rayonlarına köçürmək, ərazini isə yaylaq kimi bölüşdürməkdir. Lakin bu fikir məndə həmişə şübhə doğurub. Səmimi olmasına heç vaxt inanmamışam. Odur ki, bu barədə mənə təklif olunan qərar-layihəyə də qol çəkməmişəm...».

Bəli, məhz o vaxtlar Azərbaycan KP MK-nın birinci katibi Heydər Əliyev Kəlbəcərin inzibati ərazi bölgüsü kimi gələcəksiz, heç bir potensial imkanı olmayan, yalnız yaylaq üçün yararlı ərazi olduğunu iddia edənlərin və bu barədə layihə hazırlayanların bütün cəhdlərini puça çıxarmışdır: «... Hesab edirəm ki, Kəlbəcərin imkanları genişdir, hələ bundan sonra da çox işlər görülməlidir. Əvvəllər də, indi də hiss edirdim ki, burada bir məkrli niyyət var. Əhali qətiyyənlə Kəlbəcərdən köçürülməməlidir!»!

Strateji cəhətdən çox əhəmiyyətli olan Kəlbəcər rayonu coğrafi mövqə etibarilə Ermənistan və Dağlıq Qarabağ arasında yerləşən səddir. Sahəsi təqribən 174 min hektara çatan ərazidən əhali köçürüləndən, 128 kənd tamamilə boşaldılandan sonra ermənilər heç bir müqavimətə rast gəlmədən orada sərbəst qaydada məskunlaşmalı və bununla da Ermənistanla DQMV qovuşmalı idi. Faktiki surətdə Ermənistan DQMV-ni o vaxt ələ keçirmiş olardı.

Kəlbəcərin əsaslı inkişaf sürəti rayon partiyaya komitəsinin təkliflər paketi əsasında hazırlanmış, Azərbaycan KP MK və Azərbaycan SSR Nazirlər Soveti tərəfindən 1977-ci il dekabrın 8-də qəbul edilmiş «Kəlbəcər rayonunun iqtisadiyyatını və mədəniyyətini inkişaf etdirmək tədbirləri haqqında» 428 sayılı birgə qərarından sonra təşəkkül tapmışdır.

Vaxtilə perspektivsiz qiymətləndirilən Kəlbəcər 80-ci illərdə respublika, hətta İttifaq miqyasında sürətlə inkişaf edən bir rayona çevrildi.

Təbii ki, iqtisadiyyatın inkişafı sosial-mədəni həyatının da çiçəklənməsinə rəvac verirdi. 80-ci illərin əvvəllərindən başlayaraq Kəlbəcərin sosial həyatı da əsl inqilabi dəyişikliklər dövrünü yaşayırdı.

1983-cü il dekabrın 14-də Kəlbəcərdə 6 bal gücündə zəlzələ oldu. 1984-cü ilin yazında isə respublikanın bir sıra rayonları təbii

fəlakətə məruz qaldı. O zaman SSRİ Nazirlər Soveti sədrinin birinci müavini kimi Heydər Əliyevin gərgin səyi ilə təbii fəlakətin nəticələrini aradan qaldırmaq üçün İttifaq büdcəsindən 28 milyon manat vəsait ayrıldı. Kəlbəcərin Azərbaycan üçün nə demək olduğunu çox dəqiq bilən, rayonun inkişafını və yerində möhkəmlənməsini daim diqqət mərkəzində saxlayan və xüsusi qayğı göstərən Ulu öndərimiz Heydər Əliyevin göstərişi ilə həmin vəsaitin 20 milyon manatı Kəlbəcəyə ayrılmışdı.

Beləliklə, iqtisadiyyatı çiçəklənən, 1985-ci ildən sonra sosial quruculuğu da yeni vüsət alan Kəlbəcər şəhəri nəhəng tikinti meydanına çevrildi. Şəhərin «Yuxarı düz» sahəsində XXI əsrin şəhəri adlandırılan «Yeni Kəlbəcər» şəhərinin tikintisinə başlandı. Şəhər əhalisi, idarə-müəssisə işçiləri yeni şəhərin salınması təşəbbüsünü böyük razılıqla qarşıladı. Hətta, tikintidə sürət və keyfiyyəti təmin etmək məqsədilə iməciliklər keçirmək barədə təşəbbüs qaldırıldı. Bütün şəhərin, hətta yaxın kəndlərin əhalisi təşəbbüsə qoşularaq hər həftə iməciliklərdə iştirak edirdilər. Rayon tikinti qərarı da rayon ərazisində başlanmış tikintilərə nəzarət baxımından yaradılmışdı.

Qısa vaxt ərzində tikilən obyektlərin bəzilərini xatırlamaq yerinə düşərdi: Hər biri 32 mənzilli, dördmərtəbəli 3 yaşayış evi, 10 ailə üçün nəzərdə tutulmuş beşmərtəbəli 1 yaşayış

evi, 60 yerlik müasir tipli mehmanxana, mü-kəmməl tibb avadanlığı ilə təchiz olunmuş, 180 çarpayılıq Mərkəzi Xəstəxana, Mərkəzi Kitabxana, musiqi məktəbi, rabitə evi, son dərəcə dəqiq cihazlar quraşdırılmış seysmik stansiya, 5 min tamaşaçı tutan stadion, yanğınsöndürmə stansiyası, çörək zavodu, 1 milyon smeta dəyəri olan istilik sistemi və kanalizasiya, Kəlbəcər-Basarkeçər yüksək gərginlikli elektrik xətti, 10 min kubmetr həcmində su anbarı, smeta dəyəri 97 min rubl olan TİR, şahmat məktəbi, 60 yerlik məişət evi, Şəhər Sovetinin binası, 16 şöbədə ibarət «Univermaq», rayon prokurorluğunun binası, 1176 şagird-yerlik məktəb, əmanət kassası, smeta dəyəri 670 min rubl olan, iməcilik yolu ilə tikilən Kəlbəcər tarix-diyarşünaslıq muzeyi, redaksiya və mətbəə binası, aptek, saatda 50 nəfəri qəbul edən hamam, 147 yerlik uşaq bağçası, rayon xalq məhkəməsinin binası, 7 milyon rubl dəyəri olan ümumi abadlıq işləri, rayon xalq təhsili şöbəsi üçün inzibati idarə binası, meşə idarəsi, asfaltzavod, Kənd Texnika Birliyi üçün inzibati bina, həmin birliyin emalatxanası, 1941-45-ci illər müharibəsində həlak olanların xatirəsinə həsr olunmuş abidə və s.



## **Mədəniyyəti**

### **Kəlbəcər tarix-diyarşünaslıq muzeyi həm də təbiətin canlı muzeyi idi**

Yetmişinci illərdən başlayaraq, Azərbaycan təkcə iqtisadi-sosial çiçəklənmə dövrü keçirmirdi. Mədəniyyət, mənəviyyat, soykökünü qayıtmaq əhval-ruhiyyəsi, xalqın keçmişinin ən qiymətli incilərini qoruyub saxlayaraq, gələcək nəsillərə çatdırmaq istəyi, milli-mənəvi dəyərlərin dirçəldilməsinə səy göstərilməsi yeni çalarlar kəsb etməyə başlamışdı. Sovet imperiyasının saxta beynəlmiləçilik tərbiyəsi pərdəsi altında milli-əxlaqi dəyərləri əritmək, xalqlara keçmişini unutturmaq, manqurtlaşdırmaq siyasəti əvvəllər milli hisslərdən məhrum olan bəzi respublika rəhbərləri tərəfindən kor-koranə həyata keçirilirdisə, Heydər Əliyevin hakimiyyətə gəlişi ilə proseslər əks istiqamətdə cərəyan etməyə başladı, yəni imperiyanın bu təhlükəli siyasətinə qarşı çox sivil şəkildə müqavimətlər artdı.

Bu illərə qədər yalnız nefti ilə, Bakının simasında tanınan Azərbaycanın mədəniyyəti, incəsənəti tezliklə nəinki Sovet məkanında, dünya səviyyəsində öz yerini tutdu. Xalqda öz keçmişinə, tarixinə hörmət və onu qoruyub saxlamaq hissləri gücləndi. Yeni tarix-diyarşünaslıq muzeylərinin yara-

dılması da artıq kampaniyaçılıq deyil, xalqın özünəqayıdışının təzahürü idi.

Qədim və ulu tarixə malik olan, öz tarixinin tədqiqini gözləyən Kəlbəcərdə də belə təşəbbüsə qoşulmaq, rayonun tarixini əks etdirən muzey yaratmaq böyük vətənpərvərliklə bərabər, tarixi əhəmiyyətli iş idi. Əslində, Kəlbəcərin özünü ulu Tanrı bir muzey yaratmışdı: ən nadir nemətləri Kəlbəcəərə bəxş etmişdi. Səhsiz-hesabsız keyvir bulaqlar, dörd mindən artıq bitki növləri, qədim loğmanların can dərmanı sayılan, 200 növdən çox dərman bitkiləri, zəngin meşə örtüyü, narzan suları, dünyada tayı-bərabəri olmayan İstisuyu, 100 növdən çox mineral və süxurlardan ibarət olan daş xəzinələri, nadir qayaüstü rəsmlər və s. cəmləşib, Kəlbəcər boyda bir muzey olmuşdu.

Sözün əsl mənasında Kəlbəcərin simvolu idi muzey. Çöl divarların tərtibatında 2000-dən çox müxtəlif rəngli-çalarlı daşlardan istifadə olunmuşdu. Əslində, muzey binası yox, qiymətli bir memarlıq abidəsi, əsasən təbiət təsvirlərindən, Kəlbəcərdə yaşayan heyvan və quşların daşla rəsmlərindən ibarət mozaika yaradılmışdı.

Rayonun əhalisi muzeyə eksponat toplanmasında xüsusi həvəslə iştirak edirdilər. Qısa müddət ərzində 47 min ədəd nadir əşya toplanmışdı.

Bu eksponatların içərisində elə qiymətli əşyalar var idi ki, onlar bütün dünya səviyyəsində nadir eksponatlar sayılırdı. Bəri başdan qeyd edək ki, bu muzey Kəlbəcəri dünyada tanıtmışdı. Dünyanın bir çox ölkələrindən gəlmiş alimlər muzeyə baxanda öz heyranlıqlarını gizlətmir, eksponatlara valeh olurdular. Məsələn, atın Günəş Tanrısına qurban verilməsini əks etdirən barelyefə Amerika alimləri 50 min ABŞ dolları təklif etmişdilər.

Muzey Kəlbəcərin ən qədim yaşayış məskəni olmasını sübut edən tarixi eksponatlarla zənginləşdirilmişdi. Təsadüfi deyildi ki, 80-ci illərin sonları ərəfəsində Moskvada dünya geoloqlarının 27-ci konqresi keçirilərkən, 67 ölkənin 162 alimi adı dillər əzbəri olmuş muzeyi görmək üçün Kəlbəcəərə gəlmişdilər. O zaman SSRİ Elmlər Akademiyasının müxbir üzvü A. A. Marakuşov muzeyin xatirə kitabına yazmışdı: «...Bu, dünyada etnoqrafiyaya həsr olunmuş nadir və əvəzedilməz muzeydir».

Muzeyin həyətindəki qaya salları üzərində olan 6-7 min illik tarixə malik keçi təsvirləri, bürünc keçi totemi, habelə muzeydəki kilim, heybə və nənəni başlıqları, 100 il bundan əvvəl toxunan primitiv keçi şəkilləri və onların hər üçünün bir-birinə oxşarlığı indiki nəslin qədim kökə bağlı olmasını sübut edir və tarixçilərin mübahisələrinə son qoyurdu.

### **Kəlbəcərin Ermənistan tərəfindən işğalı:**

#### **2 aprel 1993-cü il**

Bütün bunlara baxmayaraq, bütünlüklə sovet hakimiyyəti illərində Kəlbəcər gözədən uzaq, könüldən iraq bir məkan olmuşdur. Nə əvəzolunmaz təbiəti, nə sərvəti: qızılı, civəsi, uranı, 3 milyard kubmetrlik mərmər yataqları, 280 min hektar meşəsi, 3000-dən çox dişgöynədən, keyvir bulağı, 300-dən artıq narzan mənbəyi, habelə Ermənistanla—daim türk qanına susayan daşnaklarla Azərbaycan arasında qala qapısı olması yalnız şofa mənbəyi olan İstisuyun hesabına bir qədər diqqət göstərilmişdir. Bu danılmaz həqiqətdir ki, çoxları Kəlbəcəri yaylaq gözündə görmüş, əhalinin burada yaşamasını da lüzumsuz saymış, bəzən də guya çətin şəraitdə yaşayan əhalinin halına yanarmış kimi köçürülməsini məsləhət bilmişdir. Yaxşı ki, ağıllı adamlar, ağsaqqallar bu düşünülməmiş addımların reallaşmasına imkan verməmişlər.

İnkər etmək mümkün deyil ki, Kəlbəcərin inkişafına dair qərar yetmişinci illərin sonlarında qəbul olunmuşdur.

Kəlbəcərin Dağlıq Qarabağla Ermənistan arasında yerləşməsi, təbii qala kimi sədd çəkilməsinə baxmayaraq, onun strateji əhəmiyyətinə fikir verilmədiyindən, 1988-ci ildə ermənilər torpaq iddiasına başlayandan Kəlbəcərin

Ağdərə rayonu ərazisindən yolları bağlanmış və əhali, eləcə də ictimai təsərrüfatlar mühasirədə qalmışdı. Bunun üçün müxtəlif istiqamətlərdə yollar araşdırılır, mühasirənin yarılmasına çaldırıldılar. Təbii ki, bütün bunların təşəbbüsü rayon rəhbərliyi tərəfindən irəli sürülürdü. Qəti qərara alınmışdı ki, Laçın və Gəncə istiqamətində, müvəqqəti olsa da, avtomobil yolları çəkilməlidir. Ona görə də 1988-ci il aprel ayının 24-də iki istiqamətdə – Laçın və Gəncə tərəfdən yolların çəkilişinə başlandı.

1988-ci ilin iyun-iyul aylarında Kəlbəcər-Laçın istiqamətində çəkilən yol Laçının Qorçu kəndində birləşdi.

1988-ci il sentyabr ayının 18-də artıq əsrlərə, minilliklərə baş əyməyən Murov ram edilmişdi: Kəlbəcər-Gəncə yolu tamamlanmışdı. Yolun açılışı əsl toy-bayrama (belə bir əhval-ruhiyyə olmasa—red.) çevrilmişdi. Xanlar rayonunun Toğana kəndindən bir neçə kilometr aralıdakı Turşsu bulağının üstündə təntənəli açılış mərasimi keçirildi.

Azərbaycanda və Ermənistanda baş verənlər Kəlbəcərdə sosial-psixoloji durumu dözülməz həddə çatdırmaqdaydı. Bu zamanlar rayon rəhbərliyinin qarşısında sözün həqiqi mənasında həlli çətin olan problemlər dururdu.

Qərbi Azərbaycandan—Ermənistan ərazisindən azərbaycanlıların qovulması Kəlbə-

cər üçün əlavə problemlər yaradırdı. Neçə ki azərbaycanlılar orada idilər, ermənilərin Kəlbəcərə hücum variantı istisna edilirdi. Çünki Kəlbəcərin Ermənistanla sərhəd yaxınlığındakı Basarkeçər rayonunun demək olar ki, bütün kəndləri azərbaycanlıların idi. Onların oradan çıxarılması, qovulması 136 kilometrlik sərhəd zonasında müdafiə tədbirləri görmək zərurətini kəskin şəkildə ortaya çıxarırdı.

## **Ağdaban faciələrinə gedən yol**

1989-cu il iyulun 11-də Ağdaban qadınları kəşfiyyata çıxmış 11 erməni qulduru tutaraq, rayon mərkəzinə gətirmişdilər. Rayon prokurorluğu istintaqa başlasa da, Respublika Prokurorluğu işin DQMV hərbi komendantının sərəncamına göndərilməsinə göstəriş – əmr vermişdi. İyulun 14-də həmin erməni quldurlarını Xankəndinə, guya istintaqa aparmaq üçün rus hərbiçilərinin müşayiəti ilə Kəlbəcərə 2 vertolyot gəldi. Nədən-sə, vertolyotlar nəzərdə tutulmuş meydançaya deyil, şəhər stadionuna endilər. Erməni quldurlarını götürüb qalxarkən vertolyotlardan birinin pərləri, guya, elektrik dirəyinə toxundu və vertolyot müvazinətini itirərək, stadionun yanındakı divarın dibinə düşdü. Bu zaman vertolyotun pərləri burada futbol oynayan, vertolyota baxmağa toplaşmış uşaqları biçib-tökdü. O gün Kəlbəcər 8 azayşlının məktəblinin qanında boğuldu. Kim idi onlar: ermənilərə güllə atanmı?! Başqa xalqın torpağına göz dikənmı?! Bəs nə idi onların günahsız axan qanına bais olan səbəb? – Onlar türk çocuqları idilər...

## **Ağdabanın birinci faciəsi**

**8 aprel 1992-ci il**

Aprelin 8-dən 9-a keçən gecə baş vermiş daha dəhşətli faciə fevralda baş verənlərdən diqqəti yayındırdı. Ermənilər gecəyən hücum edərək, Dədə Şəmşirin yurdunu—Ağdabanı ikinci Xocalıya çevirdilər. Hücumdan xəbərsiz kənd əhalisi başaçıq-ayaqyalın, qarla örtülü meşələrə, dağlara dağıldılar. Kəndi müdafiə edən kiçik dəstə ermənilər tərəfindən məhv edildiyindən, əhali müdafiəsiz qalmışdı. Bu qanlı faciə zamanı 32 nəfər dinc əhali qoca, qadın, uşaq həlak oldu, iki nəfəri evdə diri-diri yandırdılar. 7 nəfər girov aparıldı. Kənd bütünlüklə, demək olar ki, yandırıldı. Şəhər tezdən köməyə gələn yerli batalyonun 6 döyüşçüsü həlak oldu.

Ağdaban faciəsi ermənilərin Kəlbəcəərə qarşı başladığı böyük müharibənin siqnalı idi. Kəndin ermənilərin əlində qalması görünməz fəlakətlərə gətirib çıxarırdı, digər kəndlərin işğalını asanlaşdırardı. Murov yolunun ermənilər tərəfindən tutulmasına və beləliklə də 52 min nəfərlik əhalinin tamamilə məhvini gətirib çıxarırdı.

Ağdaban faciəsi, nəhayət, respublika rəhbərliyini də silkələdi. Rəsmi Bakı dərk etdi ki, etibarlı müdafiə təşkil olunmasa, Kəlbəcər ermənilər tərəfindən işğal oluna bilər, bu isə Er-

mənistanla Dağlıq Qarabağın birləşməsi demək idi.

Xocalı faciəsi kimi, Ağdaban faciəsi də o zaman respublikada olduğu kimi dərk olunmadı. Neçə illər keçsə də, hələ o faciə beynəlxalq miqyasda müzakirəyə çıxarılmayıb.

...Kəlbəcərin işğalı, əslində, hələ 1992-ci il aprelin 8-dən 9-na keçən gecə Ağdabanın darmadağın olunmasından başlanmışdı. Ermənilər Ağdaban kəndi ilə qonşu olan Çapar kəndindən gecikən hücum edərək, Dədə Şəmsir yurdunu 130 təsərrüfatdan ibarət Ağdabanı ikinci Xocalıya çevirdilər. Həm də təkcə Ağdaban kəndini yox, Çayqovuşanı da darmadağın etdilər. Bu qəfil hücumdan xəbərsiz kənd əhalisi başaçıq-ayaqyalın, qarla örtülü meşələrə, dağlara dağıldılar. Kəndi müdafiə edən kiçik dəstə ermənilər tərəfindən məhv edildiyindən, əhali müdafiəsiz qalmışdı. Bu faciə zamanı 32 nəfər dinc kənd əhalisi qoca, qadın, uşaq həlak oldu, əslində isə qəddarcasına qətlə yetirildi, qanlı terrorun qurbanlarına çevrildi. Yeddi nəfər girov tutularaq əsir aparıldı, kənd bütünlüklə odlara qalandı, insanları əli-qolu bağlı halda, diri-diri tonqalların üstünə atdılar. Səhər tezdən kəndin köməyinə gələnlərdən 6 nəfəri də elə yolda, maşında güllə-barana tutuldu.

Ağdaban faciəsi əslində ermənilərin yox, Ermənistanın başladığı böyük müharibənin

siqnalı idi. Kəndin ermənilərin əlində qalması görünməmiş fəlakətlərə gətirib çıxarar, digər kəndlərin işğalını isə asanlaşdırardı. Bu, həm də Murov yolunun ermənilər tərəfindən tutulması və beləliklə, 52 min nəfərdən çox Kəlbəcərlinin məhvi demək idi.

1988-ci il fevral ayının 13-də Qarabağımızın dağlıq hissəsinə vaxtilə qonaq Gucmində gəlmiş erməni daşnaklarının əli ilə Əli ilə Bəxtiyar (iki günahsız yeniyetmə) qətlə yetiriləndən xalqımızın tarixində yeni şəhidlik dövrü başladı. İlk şəhidlərimiz torpaq uğrunda əbədiyyətə qovuşdu. Sonra qədim İrəvanda, Zəngibasar və Göycəmizdə, Hamamlı və Gümrüdə.. şəhid olduq. Düşmən mühasirə halqasını daraltdıqca şəhidlərimizin sayı da artdı. Dağlıq Qarabağda türksoylu insanlar doğma torpaqlarında didərginə, qaçqın-köçkünə və girova çevrildilər.

Yurdun Kəlbəcər adlı bölgəsi də bu ağrıları ilk yaşayanlardan oldu. 1989-ju il 14 iyul tarixində Kəlbəcər şəhər idman meydançasında guya elektrik dirəyinə dəyib (əslində, dinc, silah-sursatsız Ağdaban qadınlarının tutduqları başdan-ayağa kimi silahlanmış 7 erməni yaraqlılarının Xankəndinə aparılması üçün Arkadi Volsk tərəfindən göndərilən hərbi vertolyotun pilotları ermənilər olduğu üçün onlar bu «qəzanı» bilərəkdən törətmiş, Kəlbəcərlilərdən qisas

almışdılar) yerə düşən vertolyot 8 nəfər azyaşlı və körpə oğlan uşağını biçib-tökdü.

Sonra ayrı-ayrı kəndlərin dinj sakinləri güllə-bara tutuldu, Dikyurd yaylağından azyaşlı Hidayət Cəfərov 500 başdan artıq mal-qara ilə birlikdə Basarkeçərə (Vardenisə) oğurulamb aparıldı. Kəlbəcərin müsibətli günlərində qan çanağında boğulan kəndlərdən biri, əslində isə birincisi Ağdabanla Çayqovuşan kəndləri idi.

Ağdaban bir dəfə deyil, iki dəfə erməni quldur və birləşmiş erməni-rus muzdluları tərəfindən darmadağın edildi. Beləliklə, 8 aprel 1992-ci il və 26 mart 1993-cü il tarixləri Ağdabanın işğal tarixləri kimi yaddaşlara yazıldı. Kəlbəcərin ilk şəhidliyi məhz bu kənddən başladı.

Ermənilər Ağdabanı təkjə strateji məkan olduğu üçün deyil, əslində, Kəlbəcər ədəbi mühitinin beşiyi kimi də çoxdan hədəfə almışdılar. Çünki bu kəndin yetirdiyi Ağdabanlı Qurban böyük sərkərdə Şah İsmayıl Xətəinin silahdaşı olan Miskin Abdal ocağının nəsil davamçısı idi. Bu ocaq mənəviyyatımızın beşiyi kimi erməniləri olduqca ciddi narahat edirdi. Məhz ona görə də hələ 1990-cı il iyul ayının 11-də Ağdərənin «Otaqqaya» adlanan ərazisində Tərtər-Kəlbəcər marşrutu ilə gedən 150-yə yaxın maşından ibarət karvanın qarşısını kəsərək, Dədə Şəmsirin qızı Çimnaz xanımı,

Şahlar Şükürovu (Azərbaycanın Milli Qəhrəmanı), Aslan Xıdırovu, İttifaq miqyaslı İstisu sanatoriyasında müalicəyə gedən yüzlərlə dinc sakini (əksəriyyəti isə xəstə və qocalardan ibarət) terror nəticəsində qətlə yetirmişdilər.

Bu isə ermənilərin strateji məqsədlərinin həyata keçirilməsi planının ilkin şərtlərindən biri idi. Min təəssüf ki, Ağdaban faciəsi olduğu kimi dərk olunmadı və ona rəsmi olaraq siyasi və hüquqi qiymət verilmədi. Bu da ondan irəli gəlirdi ki, Xocalı soyqırımını digər faciələrdən fərqli olaraq, beynəlxalq miqyasda geniş əks-səda verdi. Miqyası geniş olmayan neçə-neçə belə faciələrimizin üstündən sükutla keçməyimiz isə nəticədə Ermənistanın torpaq iştahasını bir az da genişləndirdi...

Ağdaban kəndində şəhid olan 32 nəfərin adbaad siyahısı isə belədir:

1. Almasov Tağı Sultan oğlu
2. Almasov Şahid Tağı oğlu
3. Kərimova Qəmər İmran qızı
4. Aliyev Camal Haqverdi oğlu
5. Aliyeva Ülviyyə Jamal qızı
6. Məmmədov Musa Qara oğlu
7. Qojayev Qara Qurban oğlu
8. Qurbanov Qulu Şabər oğlu
9. Qocayeva Zeynəb Məhəmməd qızı
10. Qocayev Bakir Qurban oğlu
11. Məmmədova Həyat Yolçu qızı

12. Qabilov Sədrəddin Qədir oğlu
13. Məmmədov Məhəmməd Mamoy oğlu
14. Bağırov Əbdül Məhəmməd oğlu
15. Məmmədov Ziyəddin Əlqəmə oğlu
16. Həsənov Natiq Bəhmən oğlu
17. Bayramov Çingiz Xanlar oğlu
18. Kərimov Əbülfət Sovet oğlu
19. Bağırov Vidadi Yusif oğlu
20. Süleymanov Azad Cəmil oğlu
21. Abbasov İsgəndər Asif oğlu
22. Əliyev Misir Pənah oğlu
23. İbrahimov Həmid İsmayıl oğlu
24. Hümbətova Fatma Qaraja qızı
25. Qasımov Riayət Bahadır oğlu
26. Məmmədov İsbəndiyar Lətif oğlu
27. Hümbətov Qorxmaz Mustafa oğlu
28. Mirzəyev Mahmud Əli oğlu
29. Mirzəyev Nüsrət Mahmud oğlu
30. Məmmədov Tural Qara oğlu
31. Tağıyev Rafiq Bəhmən oğlu
32. Hüseynov Hidayət Saleh oğlu

## **Ağdabanın ikinci faciəsi**

**26 mart 1993-cü il**

Beləliklə, həm Ağdərə, həm də Ermənistanın Basarkeçər rayonu istiqamətindən hüjuma məruz qalan, müdafiə olunmayan, şayiələr və təxribatlar nəticəsində vahiməyə düşən əhali qarlı-çovğunlu günlərdə öz dədə-baba yurdlarından ayaqyalın-başıaçıq, bütün əmlakını ataraq, dəniz səviyyəsindən 3400 metr yüksəklikdə olan Murovdağ aşırımından qaçmağa məcbur edilmişdir. Siyasi oyunların, daxili çəkişmələrin, qeyrətsiz və satqın hərbiçilərin xəyanətindən 52 min nəfər qısa vaxt ərzində doğma yurdlarından qovuldular. Azərbaycanın ən gözəl, öz təbii ehtiyatlarına görə zəngin bölgəsi təkləndirildi və düşməyə baş əydirildi.

Ağdabanın ikinci dəfə işğal Kəlbəcərin tamamilə Ermənistan tərəfindən zəbt olunması demək idi. Bundan sonra Kəlbəcər hər tərəfdən mühasirəyə alınaraq, mart ayının 31-dən aprelin 2-dək tamamilə Ermənistan Silahlı Qüvvələri tərəfindən işğal edildi.

İşğal nəticəsində 220 nəfər (mülki vətəndaşlarımız) Kəlbəcərlə həlak oldu, 321 nəfər itkin düşdü, yaxud girov aparıldı. Ən çox itki isə Kəlbəcər şəhərindən 64 km uzaqda olan Başlıbel kəndinin taleyinə düşdü: 28 nəfər ermənilər tərəfindən bir gecədə qətlə yetirildi, 18 nəfər girov götürüldü və ya əsir aparıldı, 17

nəfər 4 ay mühasirdə qalandan sonra min bir əziyyətlə gəlib Gəncəyə çıxdılar.

Bələliklə, Kəlbəcər dağıldı, 1993-cü il aprel ayının 2-dən Azərbaycan Respublikasının 56 rayonunun 707 yaşayış məntəqəsi Kəlbəcərliyə mülkiyyətə keçirildi.

Kəlbəcərin 128 yaşayış məntəqəsi, o cümlədən, illərlə tikilib-qurulmuş dünya əhəmiyyətli «İstisna» sanatoriyası, 500-dən çox sənaye, tikinti, kolxoz, sovxoz, ticarət, ictimai-iaşə və s. xidmət obyektləri, 13 min yaşayış evi, 324 sosial-mədəni obyekt düşmən əlinə keçərək darmadağın edildi. Rayon əhalisinə məxsus 100 min baş iribuynuzlu, 500 min baş xırdabuynuzlu mal-qara, 5 min baş at, bir milyon quş, 50 min arı ailəsi, 130 minik maşını, 195 min ədəd xalça-kilim, 320 min dəst yorğan-döşək, 59 min ədəd mebel dəsti, 26 min ədəd televizor, soyuducu və s. düşmən tərəfindən qarət olunaraq Ermənistanına daşındı.

**Ümumiyyətlə, 1993-cü ilin qiymətləri ilə Kəlbəcərin işğalı ilə bağlı əhaliyə və dövlətə 761 milyon ABŞ dolları dəyərində maddi ziyan dəymişdir.**

Kəlbəcərin işğalı ermənilər üçün sanki hədiyyə idi. Əvvəla, necə ki Kəlbəcər işğal olunmamışdı, Dağlıq Qarabağın gələcək taleyi sual altında idi. Ona görə ki, bir əsrdə bir neçə dəfə olunmuş hücum və təcavüzlərin qarşısını alan Kəlbəcər imkan vermirdi

ki, ermənilər Dağlıq Qarabağı Ermənistanla birləşdirib, işğalçılıq planlarını həyata keçirsin və Azərbaycan torpaqları hesabına «Böyük Ermənistan» dövlətini qursunlar. İkincisi, Kəlbəcərin işğalı hərbi üstünlüyün ermənilərin tərəfinə keçməsinə və bununla da Ağdamın, Zəngilanın, Qubadlının, Cəbrayılın, Füzulinin işğalına şərait yaradırdı.

Qoca tarix çox xəyanətlərin, hadisələrin şahididir. Lakin, bizcə, Azərbaycanın 1988-93-cü illərdəki vəziyyəti bəlkə də heç vaxt olmayıb. Doğrudur, illərdən bəri millətimiz qəlbində və ürəyində saxladığı, gerçəkləşəcəyinə tam əmin olduğu azadlıq və müstəqilliyini əldə etmişdir. İndi dünyanın ən diqqətçəkən dövlətlərindən biri olan Azərbaycan Respublikasının üçrəngli bayrağı sivil dövlətlərin bayraqları ilə birlikdə dalğalanır. Azərbaycan idmançıları dünya idmançıları arasında daha möhtəşəm yeri tutur, bayrağımızı bayraqlardan yüksəkliyə qaldırır, Azərbaycan Avropa Şurası kimi bəşəri bir qurumun tam, həqiqi üzvüdür...

Bələliklə, Kəlbəcər dağıldı, 1993-cü il aprel ayının 2-dən Azərbaycan Respublikasının 56 rayonunun 707 yaşayış məntəqəsi Kəlbəcərliyə mülkiyyətə keçirildi.



## Путь к Агдабанской трагедии

11 июля 1989 года женщины Агдабана задержали вышедших на разведку 11 армянских разбойников, доставив их в районный центр. Районная прокуратура, несмотря на начало следствия, вынесла постановление об отправке дела в военную комендатуру НКАО. 14 июля в Кельбаджаре приземлились 2 вертолета в сопровождении русских военных якобы для доставки армян в Ханкенди в целях проведения следственных мероприятий. Но вопреки ожиданиям, вертолеты приземлились не на площадке для вертолетов, а на городском стадионе. При взлете один из вертолетов с армянскими преступниками, задев якобы электрические столбы и потеряв управление, упал у стен стадиона. В результате винты вертолета, задев игравших в футбол и смотрящих на вертолеты детей, стали причиной смерти 8 школьников. Кто они были: стреляли ли они в армян?! Люди, устремляющие свои взоры чужим землям?! А какова была причина убийства ни в чем невинных людей? Они были тюркскими детьми...

**AGDABAN**  
(FACİƏSİ)

Трагедии АГДАБАНА  
Tragedie AGDABAN  
La Campagne AGDABAN

ماساة آغ دابان

The list of 32 people died in the Aghdaban village (Kulbajar city) was as follows:

1. Almasov Taghi Sultan	17. Baramov Chingiz Khanlar
2. Almasov Shahid Taghi	18. Karimov Abulfat Soyel
3. Karimova Gamar Imran	19. Baghirov Vidadi Yusif
4. Aliyeva Jamal Hagverdi	20. Suleymanov Azad Jamil
5. Aliyeva Ulviyya Jamal	21. Abbasov Isgandar Aulif
6. Mammadov Musa Gara	22. Aliyev Misir Fanaib
7. Gojayev Gara Gurban	23. Ibrahimov Hamid Jamayil
8. Gurbanov Gulu Shaban	24. Humbatova Fatma GaraJa
9. Gojayeva Zeynab Mahammad	25. Gashimov RizaYat Bahadur
10. Goyajov Bakir Gurban	26. Mammadov Ishandiyar Latif
11. Mammadova Hayat Yoichu	27. Humbatov Goshmaz Mustala
12. Gabilov Sadraddin Gadir	28. Mirzayev Mahmud-Ali
13. Mammadov Mahammad Manoy	29. Mirzayev Nurali Mahmud
14. Baghirov Abdul Mahammad	30. Mammadov Tural Gara
15. Mammadov Ziyaddin Alqasim	31. Taghiyev Rafiq Bahman
16. Hasanov Natig Bahman	32. Husyenov Hidayat Saleh

## **Первая трагедия Агдабана 08 апреля 1992 года**

Ужасная трагедия в ночь с 8 на 9 апреля на миг отвлекла внимание от всего происходящего. Армяне, напавшие на мирных жителей в ночное время, превратили родину Деде Шемшира – Агдабан во второй Ходжалы. Сельское население, оказавшееся перед фактом внезапного нападения, рассеялось по горам и покрытым снегом лесам. Небольшой отряд самообороны был уничтожен армянами, поэтому население оказалось без соответствующей защиты. В результате кровавой резни погибли 32 ни в чем невиновных людей, в том числе старики, женщины, дети, два из них были заживо сожжены в своем доме, 7 человек были взяты в плен. Село в целом было дотла сожжено. 6 бойцов подоспевшего к помощи местного батальона погибли от вражеских пуль.

Агдабанская трагедия стала сигналом широкомасштабной войны армян против Кельбаджара. Нахождение села в руках армян вызвало невиданные по сей поры последствия, намного способствуя захвату близлежащих сел, а также захвату армянами Муровской дороги и полному уничтожению 52-тысячного населения.

Агдабанская трагедия наконец-то ударила по чувствам и ответственности руководства республики. Официальный Баку осознал, что без надежной защиты Кель-

баджар может оккупироваться армянами, что в свою очередь приведет к присоединению всего Нагорного Карабаха к Армении.

Агдабанская трагедия, как и Ходжалинская, в то время не была юридически оценена в Республике. Несмотря на стечение долгих лет, данная трагедия не стала предметом обсуждений на международном уровне.

... Оккупация Кельбаджара началась еще в ночь с 8 на 9 апреля с грабежом и опустошением Агдабана. Армяне, напав ночью на село Агдабан в направлении села Чанар, превратили родину Деде Шемшира во второй Ходжалы, разграбив этим населенный пункт из 130 хозяйств. Кроме того, армяне подвергли опустошению и Чавговушанлы. Несведомленное об этом сельское население отошло в горы и леса, не взяв при этом ничего из бытовых принадлежностей. Небольшой отряд самообороны был уничтожен армянами, поэтому население оказалось без соответствующей защиты. В результате трагедии 32 ни в чем невиновных человек стали жертвами кровавого террора, в том числе старики, женщины, дети. Семь человек были взяты в плен, село было целиком сожжено, люди со связанными руками были брошены в огонь. 6 человек из отряда самообороны, подоспевшие к помощи утром, были расстреляны по дороге, на машинах.

Агдабанская трагедия стала по своей сути сигналом жестокой войны, спровоцированной Арменией. Нахождение села в руках армян вызвало невиданные до сей поры последствия, намного способствуя захвату близлежащих сел, а также захвату армянами Муровской дороги и полному уничтожению 52-тысячного населения Кельбаджара.

С убийством 13 февраля 1988 года двух невинных подростков Али и Бахтияра руками армянских дашнаков, когда-то посетившими нагорную часть Карабаха в качестве гостя, в истории нашего народа начался новый период шехидства. Именно в этот период доблестные сыновья Азербайджанского народа пали храброй смертью за часть родины. Затем последовало убийство сотни азербайджанцев в Иреване, Зенгибасаре и Гёйче, Хамалы и Гюмру... На фоне ужесточения действий враг, окружившего наши села, число наших шехидов увеличивалось с каждым днем. Тюркоязычное население Нагорного Карабаха было изгнано из родных мест, превратившись в беженцев и вынужденных переселенцев.

Кельбаджар стал первой жертвой армянской оккупационной машины. 14 июля 1989 года вертолет, упавший на Кельбаджарской городской спортивной площадке, якобы задев электрические столбы (в подлинности, пилоты военного вертолета, отправленные Аркадием Вольским для

доставки в Ханкеди 7 до зубов вооруженных армян, задержанных мирными, невооруженными женщинами Агдабана, умышленно спровоцировали «аварию» в силу принадлежности их к армянской национальности) покончил жизнью 8 детей-школьников.

Затем шпальному огню подверглись жители отдельных селений, несовершеннолетний Гидаят Джафаров вместе с 500 голами скота был взят в плен на Дикьюрдском пастбище и доставлен в Басаркечар (Варденис). В трагичные дни Кельбаджара одним, точнее первыми селами-жертвами армянских зверств стали села Агдабан и Чайвогушан.

Агдабан не раз, а дважды подвергался опустошению со стороны армянских разбойников и армяно-русских военных формирований. Таким образом, 08 апреля 1992 года и 26 марта 1993 года – кровавые даты оккупации и грабежа Агдабана. Первые шехиды Кельбаджара увековечились честью отважных именно в ходе трагичных событий в Агдабане.

Армяне устремили свои хищные взоры в Агдабан не только в силу стратегического назначения территории, но и с учетом того, что Агдабан являлся колыбелью Кельбаджарской вечной среды. Агдабанлинец Гурбан, являющийся отважным сыном своей отчизны, был представителем Родословной Мискина Абдала – соратника великого полководца Шаха Исмаила Хатаи.

Этот очаг – колыбель нашей духовной культуры – вызывал серьезные опасения у армян. Именно поэтому еще 11 июля 1990 года террористически настроенные армяне, остановив на территории «Отагая» Агдеринского района караван из 150 машин, следовавших по маршруту Тертер-Кельбаджар, убили дочь Деде Шемшира Чимназ ханум, Шахлара Шукюрова (Национальный Герой Азербайджана), Аслана Хыдырова и сотни мирных жителей, следовавших в Кельбаджар для прохождения курса лечения в санатории Истису Союзного масштаба (в преобладающей части больные и старики).

Данные действия армян были первичными условиями плана осуществления стратегических планов армян. К сожалению, Агдабанская трагедия не получила официально достойной политической и юридической оценки, что было связано широким резонансом Ходжалинской трагедии на международной арене в сравнении с другими трагическими событиями, спровоцированными на территории Азербайджана. Армения дала толчок к осуществлению своих территориальных амбиций...

Поименный список 32 шехидов села Агдабан:

1. Алмасов Таги Султан оглу
2. Алмасов Шахид Таги оглу
3. Керимова Гемер Имран кызы
4. Алиев Джамал Хагверди оглу
5. Алиева Ульвия Джамал кызы

6. Маммедов Муса Кара оглу
7. Годжаев Гара Курбан оглу
8. Гурбанов Гулу Шабер оглу
9. Годжаева Зейнаб Мухаммед кызы
10. Годжаев Бакир Курбан оглу
11. Мамедова Хаят Йолчу кызы
12. Габиллов Седреддин Кадир оглу
13. Маммедов Мухаммед Мамои оглу
14. Багиров Абдул Мухаммед оглу
15. Мамедов Зияддин Алгаме оглу
16. Гасанов Натик Бахман оглу
17. Байрамов Чипгиз Ханлар оглу
18. Керимов Абульфат Совет оглу
19. Багиров Видади Юсиф оглу
20. Сулейманов Азад Джамиль оглу
21. Аббасов Искендер Асиф оглу
22. Алиев Мисир Панах оглу
23. Ибрагимов Хамид Исмаил оглу
24. Гумбатов Фатима Гараджа кызы
25. Гасымов Пиаят Бахадур оглу
26. Мамедов Исфендияр Летиф оглу
27. Гумбатов Горкмаз Мустафа оглу
28. Мирзоев Махмуд Али оглу
29. Мирзоев НуCRET Махмуд оглу
30. Мамедов Турал Гара оглу
31. Тагиев Рафиг Бахман оглу
32. Гусейнов Хидаят Салех оглу

## **Вторая трагедия Агдабана**

**26 марта 1993 года**

Беззащитное население Кельбаджара, оказавшееся под натиском армян как со стороны Агдеринского района, так и со стороны Басаркечарского района Армении и испытывающее невиданные переживания в силу провокаций и случайных, зачастую неточных вестей, было вынуждено оставить свои родные земли, все имущество и ценности, преодолевая непроходимые места и горные проходы Муровдага на высоте 3400 метров. Политические игры, внутренние раздоры, предательство двуличных военных стали основными факторами изгнания из своих родных очагов свыше 52 тысячи человек. Самый прекрасный уголок Азербайджана, богатый природными ресурсами, был окружен вражеской силой и предательски передан в его подчинение.

Вторую оккупацию Агдабана можно считать фактически полным включением Кельбаджара в подчинение Армении. В последующем с 31 марта по 02 апреля Кельбаджар в полном окружении был полностью захвачен вооруженными силами формированиями Армении.

В результате оккупации погибли 220 кельбаджарцев (гражданские лица – ред.), 321 человек пропали без вести или взяты в плен. Самые большие потери понесло село Башлыбел, расположенное в 64 км от города Кельбаджар: за ночь в этом селе были рас-

стреляны армянами 28 человек, 18 человек взяты в плен (17 человек после 4-месячного окружения с трудом добрались в Гянджу).

128 населенных пунктов Кельбаджара, в том числе годами построенная санатория Истису мировой славы, свыше 500 объектов промышленности, торговли, общественного питания, колхозов, совхозов, 13 тысячи жилых домов, 324 социально-культурных объектов захвачены и разграблены армянами. 100 тысячи голов крупнорогатого скота, 500 тысячи голов мелкорогатого скота, 5 тысячи голов лошадей, миллионы птиц, 50 тысячи пчелиных семей, 130 легковых автомобилей, 195 тысячи ковровых изделий, 320 тысячи постельного набора, 59 тысячи мебельных наборов, 26 тысячи телевизоров, холодильников и прочего оборудования были захвачены и доставлены в Армению.

**В целом, по ценам на 1993 год в связи с оккупацией Кельбаджара населению и государству причинен материальный ущерб в размере 761 миллионов долларов США.**

Оккупация Кельбаджара являлась для армян словно подарком истории в силу того, что до оккупации будущая судьба Нагорного Карабаха оставалась под вопросом по причине того, что Кельбаджар, неоднократно в течение века подвергшийся нападениям и агрессии армян, исключал любые идеи армян по присоединению Нагорного Карабаха к Армении и созданию так называемой мифической «Великой

Армении» от моря до моря за счет Азербайджанских земель. Помимо того, оккупация Кельбаджара давало бы армянам военное преимущество, создав благоприятные условия для захвата Агдама, Зенгилана, Губадлы, Джабраила, Физули.

История человечества знает много предательств и событий. Однако по нашему мнению, в истории не было событий, что происходило в Азербайджане в период 1988-1993 годов. Правда, наш народ в ходе событий, потрясавших мир, добился свободы и независимости, элементы и желания которых веками скопилось в сердцах каждого азербайджанца. Сегодня трехцветный флаг Азербайджанской Республики, являющегося самым динамично развивающимся государством мира и привлекающим внимание всего мира, висит рядом самым цивилизованных государств мира. Азербайджанские спортсмены занимают первые места среди спортсменов мира, представляя Азербайджан на самых почетных аренах мирового спорта. Азербайджан является действительным членом Совета Европы – организации по защите демократических устоев общества и прав, свобод человека...

Таким образом, Кельбаджар был разгромлен армянами, в результате со 02 апреля 1993 года 707 населенных пунктов в 56 районах Азербайджанской Республики стали временными местами проживания беженцев из Кельбаджара.

### **Path to Agdaban tragedy**

On July 11, 1989 women of Agdaban caught 11 Armenian scouts, and brought to the centre of the region. Thought the region prosecutor office instituted legal proceedings, the order on transmission of the case to military commandant of UGAA was given. On July 14 2 helicopters with Russian convoy flied to Kalbajar as if to take the scouts to Khankandi, for investigation. But the helicopters landed not on area specially provided for it, but on the city stadium. After taking the scouts and take-off the wings of one of the helicopters as though touched the electric lines, and the helicopter lost orientation, and fell in the corner of the stadium. The wings of the helicopter killed children playing here, and who gathered to look at the helicopter. That day Kalbajar drown in blood of 8 pupils. Who were they: did they shoot the Armenians? Or put eyes on the other's land? What was the cause of the tragedy? they just were children of Turkis...

### **First tragedy of Aghdaban – April 8, 1992**

On the night from April 8 to 9 a more terrible tragedy made divert from February incident. Armenians attacked at night, and made Agdaban, Land of Dada Shamshir, second Khojali. The population not aware of the attack, without cover or even warm clothes, run to the snowy forests and mountains. A small group defending the village was murdered by Armenians, the

population was unprotected. During this tragedy 32 civilians – elder people, women, children died, two people were burn alive in the house, 7 people were taken as hostage. The village was practically burnt. 6 soldiers from local battalion which came to render aid early in the morning also were killed.

Aghdaban tragedy was a signal of great war initiated by armenians against Kalbajar. The occupation of the village by Armenians would have cause enormous tragedies, easy the occupation of other villages, and then complete liquidation of 52 thousand men.

The Aghdaban tragedy, at last, shook the government of the republic. Official Baku realized if the reliable defense would no be provided, Kalbajar would be occupied by Armenians, what means the joining of Armenia with Upper Garabagh.

By killing of two juvenile Ali and Bakhtiyar who came as guest to highlands of our Garabagh on February 13, 1988 by Armenian dashnaks commenced a new period of victims. As the enemy tightened the ring, the number of victims raised. People with Turki origin from Upper Garabagh became refugees and IDP-s.

After tragedy on the sport stadium on July 14, 1989 in Kalbajar city (where 8 children were killed due to the falling of the helicopter and scattering of its wings) such painful events occurred more often.

Civilians of separate villages got to lead, underage Hidayat Jafarov was kidnapped at Dikyur pasture together with 500 cows and brought to Basarkechar (Vardenis).

Aghdaban was destroyed not once by Armenian bandits and joint Armenian-Russian mercenaries. Thus, april 8, 1992 and March 26, 1993 were written as dates of Aghdaban occupation. Just the first victims of Kalbajar were from this village.

Armenians indented to gin Kalbajar not only as a strategic point, but as the land of cultural wealth. Already on July 11, 1990 the bus moving in the direction Tartar- Kalbajar was stopped on the area of Otaggaya of Aghdara, civilians including daughter of Dada Shamshir – Ms. Chimnaz, and Shahlar Shukurov (National Hero of Azerbaijan), Aslan Khidirov, other people wishing to rest in the Istisu resort were killed.

Unfortunately, the Aghdaban tragedy wasn't realized and didn't gain official and legal appraisal. It wasn't reflected in international community, as Khojali tragedy. Silence for such tragedies enhanced the appetite of Armenians for our lands.

The list of 32 people died in the Aghdaban village was as follows:

1. Almasov Taghi Sultan
2. Almasov Shahid Taghi
3. Karimova Gamar Imran
4. Aliyev Jamal Hagverdi
5. Aliyeva Ulviyya Jamal
6. Mammadov Musa Gara
7. Gojayev Gara Gurban
8. Gurbanov Gulu Shabar
9. Gojayeva Zeynab Mahammad
10. Goyajev Bakir Gurban
11. Mammadova Hayat Yolchu
12. Gabilov Sadraddin Gadir

13. Mammadov Mahammad Mamoy
14. Baghirov Abdul Mahammad
15. Mammadov Ziyaddin Algama
16. Hasanov Natig Bahman
17. Bayramov Chingiz Khanlar
18. Karimov Abulfat Sovet
19. Baghirov Vidadi Yusif
20. Suleymanov Azad Jamil
21. Abbasov Isgandar Asif
22. Aliyev Misir Panah
23. Ibrahimov Hamid Ismayil
24. Humbatova Fatma Garaja
25. Gasimov Riayyat Bahadur
26. Mammadov Isbandiyar Latif
27. Humbatov Gorkhmaz Mustafa
28. Mirzayev Mahmud Ali
29. Mirzayev Nusrat Mahmud
30. Mammadov Tural Gara
31. Taghiyev Rafiq Bahman
32. Husyenov Hidayat Saleh

### **Second tragedy of Aghdaban – March 26, 1993**

Thus, population which underwent attack both in directions of Aghdara and Basarkechan region of Armenia, absent of protection and became panic-stricken due to slander and provocations was compelled to run from the land of ancestry over the Murovdagh pass at the height of 3400 meters above sea level, leaving all the property. Because of political games, internal contradictions, dishonest and traitor militaries 52 thousand people in a short period of time were displaced from native lands. The most beautiful and wealthy by natural resources part of Azerbaijan was left alone and the enemy overthrew.

The second occupation of Aghdaban entailed occupation of Kalbajar in whole. After the event Kalbajar was encircled, and on March 31 – April 2 was completely occupied by Armenian Armed forces.

In the result of occupation 220 men died, 321 were lost, or taken as hostage. The most losses were imposed upon Bashlibel village at 64 km from Kalbajar city: 28 men were killed by Armenians at night, 18 taken as hostage or captive (after 4 months of surrounding 17 men with great problems succeeded to come to Ganja).

128 settlements, including Istisu resort, more than 500 industrial, collective and state farms, social service objects, 13 thousand houses, 324 social-cultural objects were destroyed by the enemies. 100 thousand units of cattle, 500 thousand units of small cattle, 5 thousand horses, one million of birds, 50 thousand bee families,



130 cars, 195 thousand carpets, 320 thousand of pillows and blankets, 59 thousand units of furniture, 26 thousand of TV sets, refrigerators and etc belonging to the region population was pillaged and taken to Armenia.

**In general, by prices for 1993 related with the occupation of Kalbajar the government and people was imposed damage for amount of 761 million USD.**

Occupation of Kalbajar was a present for Armenians. Before, when Kalbajar wasn't occupied by Armenians, the fate of Upper Garabagh was under question. Because Kalbajar preventing attacks and aggression for few centuries didn't permit joining of Upper Garabagh with Armenia, realization of aggressive plans of Armenians and establishment of "Great Armenia" on the account of Azerbaijan lands. Secondly, occupation of Kalbajar favored passing of military advantage to Armenians and promoted capture of Aghdam, Zangilan, Gubadli, Jabrayil, Fuzuli.

The ancient history is a witness of many betrayals, events. The situation in 1988-1993 never existed, may be. Now the flag of independent Republic of Azerbaijan streams together with the flags of the other civil states. The sportsmen of Azerbaijan gain first places, making honor for our state, Azerbaijan is a equal right member of Council of Europe.....

Thus, Kalbajar was destroyed, on April 2, 1993 707 settlements of 56 regions became temporary dwelling for Kalbajar inhabitants.

## TRAGEDIE AGDABAN

Malheureusement depuis 2000 ans il n'existait pas un recueil scientifique sur Kalbadjar qui est la rygion gyographique – yconomique de l'Azerbapdjan. Seulement en 2001 on a publiy un livre sous le nom « Kalbadjar est le porte forteresse de l'Azerbapdjan ». La magie de cette rygion surprenait les ytrangires. Comme le scientifique B. Boudagov a dit « Kalbadjar se trouve au centre de l'haute partie de la cours de la vallye qui est fermy sous la serrure, sous la plaine montagnouse. Il est entoury par les montagnes ».

Le territoire de Kalbadjar est 1936 kilometre carry. Kalbadjari se trouve 3400 mitre a l'hauteur de la riviire Tartar. On peut voir Kalbadjar du colin de Djamichdag qui est l'une des chaones de Mourovdag. Au nord de la rygion se trouve Mourovdag, a l'ouest les montagnes Chakhdag-Alagoller, au sud le pvturage volcanique Garabag et a l'ouest la vallye de la riviire Tartar. La largeur du nord au sud est 60 kilometre.

« ...Kalbadjar ytait le victime de la trahison ». Ces pensyes rendent malheur au peuple de Kalbadjar. Notre prysident national, pendant le rencontre avec le peuple de Kalbadjar a dit : « ... il ne faut pas oublier ce tragydie, il faut que le monde entier a l'information sur la tragydie que le peuple azyrie a subi. On ne doit pas oublier tout cela, au contraire il faut transmettre aux autres gynyrations ».

... Au pyriode soviytique on ne faisait pas attention a Kalbadjar. Ni la nature, ni les ressources, ni l'argent, ni le mercure, ni l'uranium, ni les marbres de 3 milliards cube mitre, ni les forets de 280 mille hectare, ni 3000 sources, ni les sources plus de 300 transporty a l'Armynie n'a pas dyrangy les dirigeants de gouvernement, seulement on faisait attentions aux sources d'Istisou et aux pvturages pour les troupeaux des animaux. C'est la vyryty qu'avant on comptait Kalbadjar comme le territoire de pvturage et on proposait au Comity Centrale le dyplacement des peuples de Kalbadjar aux autres rygions (apris on a entendu que c'ytait le plan des espionnes armyniens de Ministire de RSS et CC de la PC). Heureusement le premier secrytaire de CC de PC d'Azerbapdjan Geydar Aliyev est venu au pouvoir et il n'a pas permit a la ryalisation de ce plan. Il faut noter que le dyveloppement yconomique social et l'agriculture de Kalbadjar a commency depuis ce pyriode. Le prix des biens prit par les armyniens pendant l'occupation fait 761 million dollars des Etats-Unis.

L'occupation de Kalbadjar ytait un bon cadeau pour les armyniens. Les armyniens n'arrivaient pas occuper les autres territoires sans occupation de Kalbadjar. Le peuple de Kalbadjar ne permettait pas occuper Kalbadjar, c'est pourquoi les armyniens n'arrivaient pas occuper Daglig Garabag et ryaliser leur plan de cryation du pays « Grand Armynie ». L'occupation de Kalbadjar a donny l'avantage pour l'occupation d'Agdam, de Fizouli, de Djabrayil, de Goubadli et de Zangilan.

L'occupation de Kalbadjar a commency depuis la destruction d'Agdaban, cela veut dire le 8 et 9 avril en 1992 (on suppose que le nom d'Agdaban vient du nom de tribu albanie. D'apris nous avant on l'appelait comme Agouan, Alouan, Agvan, Andan et Agdavan). Les armyniens ont attaquy dis la direction de campagne Cheper a la nuit (Cheper ytait la campagne d'Agdere, les armyniens ont changy le nom d'Agdere a Mardakerd) et ont dytruit Agdaban qui se compose de 100 agricultures, comme ils ont dytruit Khodjali et Chaygovoushan. Le peuple qui ne savait rien sur cela se sont enfuit aux forets et aux montagnes. Le peuple ytait sans dyfense parce que les petits armys ont yty dytruits par les armyniens. Pendant ce tragydie 32 personnes ont devenu victimes de terreur, 7 personnes ont yty prit en otage et la campagne a yty brily. Le matin 6 personnes qui ont venu au secours ont yty fusillyes.

La tragydie Agdaban en vyryty ytait non seulement la violence des armyniens contre le peuple azyrie mais aussi le signale d'une grande grande guerre. L'occupation de la campagne a facility l'occupation des autres rygions. C'ytait en mkme temps l'occupation d'une voie Mourov et la destruction de 50 mille peuples de Kalbadjar.

• La violence d'Ali et Bakhtiyar le 13 fyvrier en 1988 par les armynien qui sont venu au territoire montagneuse de Garabakh comme les hautes a ouvert la page de martyr a l'histoire de notre peuple. Apri on avait les martyres a l'Iravan, Zengibasar, Goyche, Gumru et Khamamli. De plus en plus le

nombre des martyres augmentait. Les peuples de nos territoires ont devenu ryfugiys et ont yty prit en otage.

Kalbadjar ytait l'un des premiers territoires qui a subi ces violences. Le 14 juillet en 1989 l'hylicoptire a yty fait heurty au poteau ylectrique et 8 personnes ont morts (en ryality c'ytait la vengeance pour 7 armyniens qui ont yty prit en otage au Khankendi. A l'hylicoptire il y avait les pilotes armyniens envoyy par Arkadi Volsk.).

Apris les peuples des campagnes ont yty fusilly et Khidayet Djeferov et ses 500 troupeaux ont yty emmenys de la paturage Dikyourd a Basarkecher (Vardenis).

L'un des campagnes subi ses violences ytaient Agdaban et Chaygovoushan.

Agdaban a yty dytruit deux fois par les armys russes et armyniens. Le 8 avril 1992 et 26 mars 1993 a yty ycrit a l'histoire comme l'occupation d'Agdaban. Le premier martyr de Kalbadjar a commency par ici.

Les armyniens ont occupys Agdaban non seulement parce que c'ytait le territoire stratygique mais aussi parce que c'ytait le berceau de Kalbadjar. Parce que c'ytait le berceau d'un grand poite Gourban qui ytait l'amie de Shakh Ismayil Khatai. Ce territoire dyrangeait les armyniens. Le 11 juillet en 1990 les armyniens ont tuy sauvagement la fille de Dada Shemshir Chimnaz khanoum, Shakhlar Shoukourov et Aslan Khidirov qui agissaient par la direction de Tartar-Kalbadjar qui se composait de 150 automobiles.

Cette tragydie n'a pas iniquity ni les dirigeant de la rypublique ni de rygion.

Personne n'a pas comprit que si on n'organise pas une bonne dyfense Kalbadjar serait occupe par les armyniens. C'ytait l'un des conditions des buts stratygyques des armyniens pour l'occupation de Kalbadjar. Malheureusement on n'a pas bien comprit et on n'a pas appryciy la syvyryty de la situation. C'est parce que le monde entier avait l'information de la tragydie Khodjali. L'attitude inattentive a ces tragydies a multipliyy appytit d'occupation nos territoires des armyniens.


La tragydie de la campagne Agdaban

Le nombre des victimes dans la liste pendant la tragydie Agdaban :

1. Almasov Tagi Soultan ogli
2. Almasov Chakhid Tagi ogli
3. Kerimova Gamar Imran gizi
4. Aliyev Djamel Khagverdi ogli
5. Aliyeva Ulviyya Djamel gizi
6. Mammadov Mousa Gara ogli
7. Godjayevev Gara Gourban ogli
8. Gourbanov Goulou Chaber ogli
9. Godjayevev Zeyneb Mammad gizi
10. Godjayevev Bakir Gourban ogli
11. Mammadova Khcyat Yolchi gizi
12. Gabilov Sedreddin Gedir ogli
13. Mammadov Mammad Mamoy ogli
14. Bagirov Abdoul Mammad ogli
15. Mammadov Ziyeddin Algama ogli
16. Gasanov Natig Bekhmen ogli
17. Bayramov Chingiz Khanlar ogli
18. Kerimov Ebulfet Sovet ogli
19. Bagirov Vidadi Yousif ogli
20. Souleymanov Azad Djemil ogli
21. Abbasov Isgender Asif ogli

*Mahamad Narımanoglu*

22. Aliyev Misir Penakh ogli
23. Ibrakhimov Khemid Ismayil ogli
24. Humbetova Fatma Garadja gizi
25. Gasimov Yayet Bakhadour ogli
26. Mammadov Ispendiyar Letif ogli
27. Khoumbatov Gorkhmaz Moustafa ogli
28. Mirzeyev Makhmoud Eli ogli
29. Mirzeyev Nousret Makhmoud ogli
30. Mammadov Toural Gara ogli
31. Tagiyev Rafig Bekhmen ogli
32. Gouseynov Khidayet Salekh ogli



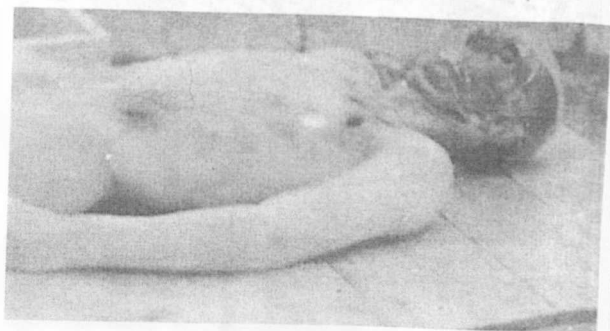
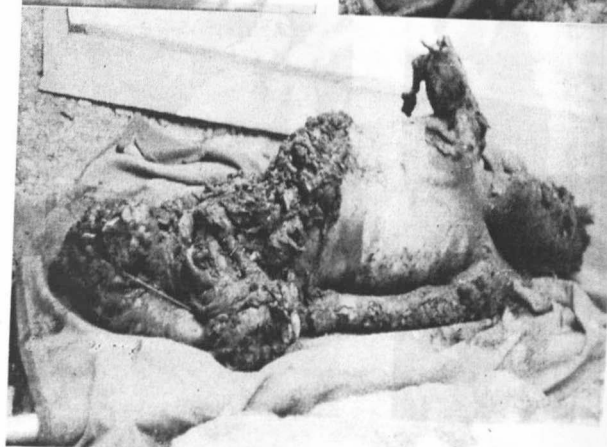






## MONTAGNE AGDABAN, RIVIERE AGDABAN

La montagne qui se trouve dans la chaone Mourovdag. Ce mot se compose des mots « ag » et « daban ». D'après V. A. Nikov « daban est le mot turc et mongole et la signification est « le col ». Dans la langue des peuples turcs « daban » occupe une place essentielle. Le terme « daban » a de significations comme « col » et « hauteur d'un montagne ». Vraiment les pierres de la montagne sont blanches et gris. Dans les langues turques il existe les variants des composantes comme « dava », « daba », « dabagan », « davan », « daban » etc. On dit que comme la montagne a le couleur blanche on l'a nommy Agdaban. La riviire Agdaban a la mkme origine que la montagne Agdaban. Le mot « ag » signifie « lygire » et « bien ». Dans les rygions Charour et Agderc il existe la montagne sous le nom Agdaban.





## LA CAMPAGNE AGDABAN

Agdaban se trouve au bord droit de la rivièrre Agdaban, au pied de la montagne Agdaban, au versant de la partie sud et 56 kilomètre du centre de campagne. La population de la campagne fait 460. Le tabac et l'ylevage sont les activitys spyciales de la campagne. Il y avait l'ycole, le club, la librairie et le centre mydical. Dans le territoire de la campagne il y avait le bvtiment de la campagne Demirchidam. Apris en 1905 les personnes de la gynyraton delikli, mammadli, makharramli, feyzali ont venu a ces territoires. La campagne a yty nommy du nomme de la campagne Agdaban. Le mot « daban » traduit comme «le passage de la montagne » et « col de la montagne ». La toponymie est « yboulement blanc » et « le passage blanc ». Le mot « daban » existe dans plusieurs areas. Dans les rygions Agdere, Sharour il y a des montagnes Agdaban. Les vieux disent que le mot Agdaban a subi les changements. La campagne ytait trop vaporeuse et blanc. C'est pourquoi le mot « Ag douman » a yty changy au mot Agdaban. Le nom de la campagne a subi la rypression. La campagne Agdaban ytait voisine avec la campagne Oussachig (Chapar). En 1905 les armyniens ne prytendaient que Agdaban appartiens a eux. Il y avait un homme qui s'appelait Makhammad dans la campagne Agdaban. On dit qu'il ytait tris brave. Il est ally a la province de Gandja et il a dit aux armyniens que ce n'est pas leur territoire et qu'il continue leur revendication

cela va causer a la guerre. Il faut dire la vyryty. Ils ont dit que l'un des vieux armyniens ont dit que avant leur gynyraton habitait dans les territoires d'Agdaban. Notre voisinage avec les armyniens a commency comme za. Dans la carte Agdaban a yty indiqy comme la rygion de Daglig Garabag. Pendant le pyriode Soviytique le peuple d'Agdaban a protesty que le territoire d'Agdaban n'appartiens pas au Daglig Garabag il appartient au Kalbadjar. C'ytaait la vyryty.

### **RECHERCHE HISTORIQUE**

La campagne Agdaban qui se compose de 130 maisons a yty brily et 779 personne a subi les violences par les armyniens. 32 personne est mort, 8 personne de 90-100 vge, 2 petites enfants et 7 femmes ont yty bruly sous le feu, 2 personnes a yty perdu et 12 personnes ont diffyrents endommagement. TRAGEDIE AGDABAN est la terreur le plus terrible contre les hommes.

**TRAGEDIE AGDABAN** – la répétition terrible des tragédies Khodjali, khatoun et sonaimi.

**TRAGEDIE AGDABAN** – l'une des belles rygions d'Azyrbaidjan, le port forteresse de Garabag, la gynocide ryalisy par les armyniens pour l'occupation de Kalbadjar et pour la cryation de pays « Grand Armynic ».

**TRAGEDIE AGDABAN** – lieu oh on bruly les hommes innocent la violence des droits des citoyens de Kalbadjar !

**TRAGEDIE AGDABAN** – l'un des plus sanglants du XX siiele, la fusillade des femmes, des hommes et des enfants innocents, enlivement de peau, enlivement des ongles, enlivement des yeux et des oreilles.

**TRAGEDIE AGDABAN** – la destruction des monuments, des mosquyes, des cimetiires et des historiques, culturels et architecturaux par les syparatistes armyniens.

**TRAGEDIE AGDABAN** – les syparatistes armyniens ont bruly les ycritures d'achig Ashig Gourban et de son fils Ashig Shemshir, comme la suite de politique

syparatiste de destruction de notre passy culturelle.

**TRAGEDIE AGDABAN** – la suite de la politique de nettoyage ethnique par les syparatistes armyniens et la page inoubliable.

**PERSONNE QUI OUBLIE SON PASSE NE PEUT PAS CREE SA FUTUR !!! N'OUBLIE PAS AU CONTRAIRE APPREND QUELQUE CHOSE POUR LE FUTUR !!!**

Avant tout il faut dire que les citoyens de la rypublique n'ytient pas au courant de la tragydie Agdaban, qui s'est passy en 1992. La society du monde n'ytait pas informye sur la tragydie. Les causes de la tragydie ytaient fermyes. Les radios et les chaones ont distribuy les fautes informations. On ytait informy sur la tragydie qui se passerait. Les armyniens ont ryuni a la campagne de Chapar pour se pryparer a l'attaque. Nos armyes ont miny les seules vois d'automobile a la campagne. Les vachers de la campagne ont prisonnys deux armyniens qu'ils connaissaient. Ils ont dit qu'ils se sont ryunit a Chapar et ils plantent attaquer Agdaban. Les citoyens d'Agdaban ont informys la rygion. Les dirigeants ont dit que les armyniens n'oseraient pas attaquer. Le 8 avril en 1992 les armyniens ont monty sur le poste de gardien et ils ont tuy 3 personnes. Ils se sont ryunit dans les barrages et ont attaquy a 6 heure du matin. Les citoyens de la campagne ont yty perdus. Les extrymistes armyniens s'agissaient par le plan. Exemple : ils savaient qui va cambrioler

les maisons, qui va prisonnier les citoyens et qui va tuer les personnes qui résistera.

Remarque : les arméniens ont attaqué Kalbadjar par Agdaban le 26 mars en 1993. Ils ont détruit Agdaban la deuxième fois. Oui Agdaban était encerclé. Le 8 avril en 1992 par la direction de la Chapar qui est la région d'Agdaban les arméniens ont attaqué la région de Baba Shemshir qui s'appelle Chaygouvoushan et Agdaban. 39 personnes ont été tuées et la campagne a été cambriolée par les arméniens. La maison et l'archive d'Ashig Shemshir a été brûlée. La tragédie d'Agdaban est la page terrible de Kalbadjar. Le 9 avril après la tragédie les citoyens de la campagne se sont réunis dans la campagne. On a organisé le comité d'aide dans des situations extraordinaires. Par la revendication à ce comité a été chargé la personne qui a écrit ces phrases. Le comité a fait beaucoup de choses dans une courte période. Les citoyens avaient l'espoir pour leur défense. Le commandant pour le moment général Zaour Rzayev qui a été envoyé à la région a été chargé le commandant des armées. Ces mesures ont fait croire à la défense.

La République Arménie en violant les articles sur « la défense des richesses culturelles pendant les conflits militaires » de la Convention Gaaga et « transport des richesses culturelles » de la Convention Parisienne, en cambriolant les richesses culturelles

15 ans avant le peuple azyri a subi la tragédie Agdaban qui est la plus terrible tragédie de XX siècle contre les peuples

réalisés par les arméniens. La tragédie Agdaban est une tragédie analogique des tragédies Khatoun, Lidisa, Oradour et Khodjali.

Les citoyens ont été tués grâce à l'encerclement. Le contenu de génocide a été déterminé par les articles de la Convention de 9 décembre de 1948 de l'Assemblée Générale ONU sur « délimitation et punition du génocide ». Le génocide de Khodjali concerne au crime international par son caractère. Les crimes de cette catégorie existaient pendant la Deuxième Guerre Mondiale dans les règlements de tribunaux militaires (Nürnberg et Tokyo), après dans des règlements internationaux de Yougoslavie et Roumanie et trouve la confirmation dans le Statut de la Cour Internationale des Crimes. Ce que les arméniens tuaient les citoyens par les fusils et mitrailleuses par le plan confirme le génocide réalisé par les arméniens contre les azyriens.

Par les normes internationales les personnes qui ont réalisé le génocide doivent être punies. La loi internationale a déterminé les punitions exactes pour ces crimes. Ainsi pour les punitions des criminels les pays assistés dans le crime doivent prendre les mesures pour les punitions des criminels par l'article 5 de la Convention. Par l'article 6 de la Convention si les criminels ne sont pas punis dans leur pays ils doivent être punis par les cours internationales.



ان التاريخ قد شهد الحوادث والجنايات الفظيعة ولكن ما شهد التاريخ الوضع مثل وضع 1988-93 . وعلى اى حال قد استطاعت شعبنا ان يسدقل. اليو قد يهتز علم اذربايجان مع اعدام الدول المدينة . و ان الشباب لزياضيين الانربايجانيين قد يكسب مقامات عاليه و يرفعونا علمنا . وكذلك اليوم ان اذربايجان عضو حقيقى ومجلس الاتحاد الوروبى.

و كذلك نهب كلنجر . و اصبحت 707 مساكى السكنة فى 56 حى الى مسكن موقت الكلنجر بين من يوم 2 من شهر اوريل عام 1993.

مأساة أغ دابان الثانية 26 مايو عام 1993

و كذلك اصبحوا اهلى أغ دره و باساركتش  
مجبورين بالهروب من مواطنهم الى جبل مورو (3400 م)  
(عوراة تقدم والرأس وتاركين ثرواتهم تماما حتى يكون  
سالمين) بنتيجة هجوم الاعداء عليهم. قد لجى 52 الف  
شخص من وطنهم فى زمن قصير نتيجة لسياسات سيئة  
و مناقشات داخلية و خيانات بعض العساكر.

ان اختلال أغ دابان مرة ثانية كان بمعنى اختلال  
كلبجر من جانب الارمن تماما. و بعد هذا اصبحت كلبجر  
فى محاصرة العداء تماما و كذلك اقتلت يوم 2 - 31  
من شهر مارس تماما.

و بنتيجة هذا الاحتلال اشتهد 220 شخصا من اهل  
كلبجر (مواطننا المدينيون - محرر) و فقد اواسر 321  
شخصا. و كانت النتائج اقبح لقرية باشلى بل (عل بعد 64  
كم من كلبجر) اشتهد 28 شخصا فى ليلة واحدة من  
جاب الارمن. و فقد 18 شخصا (17 شخص منهم قد  
استطاع ان يجرى الى قنجه بعد 1 و 4 شهر هم كانوا فى  
المحاصرة).

ان الغاصبين الأرمن قد خربوا 128 بناية و «مصح  
ايسى سو» و خربوا بنايات مسانع و مبانى و كولخور  
و سوفخور و التجارة و (اكثر 500) 13 الف بيوت  
الساكنين، 324 مبانى الاجتماعية والثقافية. ان الارض قد  
نهوا 100 الف من بقرة و 500 الف من عنم و 5 الف من  
فرس و يك مليون من طيور 50 الف من عائلة نملة،  
130 عدد من سيارة، 159 الف من فرش وكليم، 320  
الف من سرير 59 الف من اثاث البيت، 26 الف من  
تلفزيون، ثلاثية و... و ذهبوا بهذه الى دولة ارمنيا.

وفق اسعار 1993 تعرفت الدولة واهالى الى صعرر  
761 مليون دولار و بنتيجة احتلال كلبجر.

ان احتلال كلبجر كان كانت اهداؤ لهم. قبل احتلال  
كلبجر كانت احتلال جميع قاره باغ تحت علامة الاستفهام  
. لان كلبجر التى قد استطاعت ان تقاوم على عديد من  
هجومات الاعداء خلال القرن الواحد) كانت تمنعم حتى  
يضموا قاره باغ الى ارمنيا و يواسس «ارمنيا الكبيرة»  
فى اراضينا. ان احتلا كلبجر.

اسماء الذين استشهد في مذبحة آغ دابان

1. الماس اف طباعى بن سلطان
2. الماس اف شاهد ابن طاغى
3. كريم اوا قمره بنت عمران
4. على يف جمال بن حق وردى
5. على اف الويه بنت جم
6. محمداف موسى بن قاره
7. قوجايف قاره بن قربان
8. قربان اف قولو بن شابر
9. قوجايوا زينب بنت محمد
10. قوجايف باكر بن قربان
11. محمداوا حيات بنت يولتشو
12. قابل اف صدر الدين بن قدير
13. محمداف محمد بن ماموى
14. باقر اف عبدل بن محمد
15. محمد اف ذى الدين بن القمه
16. حسن اف ناطق بن بهمن
17. بايرام اف تشينقيز بن خانلار
18. كريم اف ابو الفتح بن سوخت
19. باقراف ودادى بن يوسف
20. سليمان اف آزاد بن جميل

21. عباس اف اسكندر بن عاصف
22. على يف مصر بن پناه
23. ابراهيم اف حميد بن اسماعيل
24. همببت اوا فاطمه بنت قارجه
25. قاسم اف رعايت بن بهادور
26. محمداف اسبنديار بن لطيف
27. همببت اف قورخماز بن مصطفى
28. ميرزايف محمود بن على
29. ميرزايف نصرت بن محمود
30. محمد اف تورال بن قاره
31. طاغى يف رافق بن بهمن
32. حسين اف هدايت بن صالح

شهادونا الاولين قد راحوا الى دار الابد. و بعد ذلك استشهد شعبنا فى ايروان القديمة وزنقى باسار و قوينتسه و حماملى و قومرو و... كان يكثر اعداد شهداونا يوما بيوم ... اصبحوا الاتراك الاذربايجانيون لاجئين من بيوتهم و اسرى فى مواطنهم.

ان كلبجر شعرت بهذه الام ايضا. يوم 14 عام 1989 فى ملعب كلبجر ضربت مروحة هيلوكوبتر الى عمود الكهرباء و وقع على الارض وقتل 8 صبيان . (هذا ما كان صدفة فقط. ان نساء كلبجر اخذن 7 ارمنيين المسلحين و هذا الهيلوكوبتر كان مرسل من جانب اركاى ولسك حتى يأخذهم الى خان كندى. و هذه الحادثة كانت متعمدة لاختذ النار.

وبعد هذا اطلقوا النار على سكان القرى المختلفة . و سرقت الشاب حيدر جعفر اف و مع اكثر 500 من البقرة و غنم قريب من قرية «ديك يوورد» الى باساركتشر. (واردنيس) ان من اولى قرى كلبجر التى تعرضت على ارباب الارمنيين كانت قرية «أغ دابان» و «شيا قووشان» ...

ان أغ دابان ما تعرضت الى ارباب الجيش المتكون من الروسيين و الارمنيين مرة واحدة بل مرتين. وكذلك قد يذكر التاريخ يوم 8 من شهر أوريل عام 1992 و

يوم 26 من شهر مارس عام 1993 و كيوم احتلال أغ دابان من جاب الارمنيين الغاصبين. و بدأ استشهاد سكان كلبجر من هذه القرية بنفسها.

ما كان الارمنيون يريدون ان يحتلوا كلبجر بموقعها الاستراتيجية قط بل كانوا يريدون ان يحتلوا بكونها متحف الطبيعة الحية والجميلة ومهد المحيط الادبى ايضا. ان اغدابانلى قربان كان من مستخلفى جيل ماكسين عبدالذى كان صديق وزميل الامير الكبير شاه اسماعيل خطايبى. ان هذا الموطن كان بعذب اعدائنا لكون مهد معنويتنا. و على هذا ان الارمنيين قطعوا الطريق الرئيس كلبجر - ترتر يوم 11 من شهر يوليو عام 1990 على قافلة عبارة عن 150 سيارة فى منطقة «اطاق قايا» من مناطق أغ دره وارهو و قتلوا بنت ده ده شمشير تشيميناز هانم، و شاهلار شكر اف (البطل القومى) اسلان غديراف

و هذا كان الشرط الاول لتحقيق المشاريع الاستراتيجية للأرمن. الف اسف ما دركنا المأساة أغ دابان من جهة السياسة والحقوق و هذا كان بسبب ان مأساة خوجالى قد هزت الدنيا و نسيت الماسى اخرى. سكوتنا بمقابل هذه الماسى دفعت الارمن الى احتلالات و ماسى اخرى .

## مأساة آغدابان الاولى يو 8 أبريل عام 1992

ان مأساة الفظيعة من يوم 8 من شهر أبريل اصرفت الانظار عن مأساة خيراير. ان الارمنيين هاجموا مساء و جعلوا موطن ده ده شمشر - آغ دابان الى خوجالى الثانية . ان سكان القرية الغافلين من الهجوم هربوا الى الغابات والجبال و هم عوراة القدمين والراس . ان الارمنيين قتلوا جماعة المقاومة الصغيرة و على هذا كانت القرية بلا مقاومة و فى هذه المأساة الفظيعة قتلوا 32 شخصا من سكان القرية من الشيوخ. النساء والصبيان و حرقوا شخصين فى البيت و هماحيان.

ان مأساة آغ دابان كان اعلان الحرب الكبيرة ضد أذربايجان ان احتلال القرية كن يدفعهم الى احتلالات اخرى. و مأساة فظيعة اخرى و كان يدفعهم الى ان مأساة آغ دابان هتزت الرئاسة الجمهورية فى النهاية. فهمت الرئاسة الادارية فى باكو لنن لم تنظم دفاعقوبا فى كلنجر اذا يحتلوا الارمنيين كلنجر و هذا يكون بمعنى اتصال قاره باغ الى ارمينيا.

ان مأساة آغ دابان ما دركنا ها فى وقتها كما مأساة خوجالى، وكذلك مع مرور زمان طويل ما كانت موضوعة على اجندة الدولى .

.... الحق يقال بدء احتلال كلنجر من يوم 8 من شهر أبريل باتدحار آغ دابان . ان الارمنيين هاجموا من قرية مجاورة - تشابار الى قرية آغ دابان و جعلوها خوجالى الثانية و كذلك احتلوا هزموا قرية «شاي قوشان». ان سكان القرية الغافلين عن الهجوم قد هربوا الى الغابات والجبال و هم عوراة الرأس والقدمين . ان الارمنيين قتلوا المقاومين الذى كان عددهم قليل على هذا. اصبح سكان القرية بلا دفاع. فى هذه المأسات استشهد 32 شخصا من سكان القرية المسالمين - من شيوخ نساء و صبيان و قتلوهم بهمجية فظيعة. واصبحوا اضحايا الارهاب و اسيروا 7 اشخاص و حرقوا القرية تماما.

و قتلوا 6 شباب الذين كانوا ياتون الى الدعم باطلاق النار عليهم فيالسيارة ما كانت مأساة آغ دابان اعلان الحرب الكبيرة من جانب الارمنيين فقط. بل من جانب دولة ارمينيا ايضا. احتلال القرية من جانبهم كان يحركهم الى احتلال اراضى اخرى و ارتكاب مأساة قظيعة ايضا. وكان يحركهم الى احتلال طريق جبل «مورو» و قتل 52 الف سكان كلنجر ايضا.

بدأ عصر الشهادة الجديد فى تاريخ شعبنا بشهاة على و بختيار (صبيان مسلمان) بيدالارمنيين الذين جاؤوا الى قاره باغ يوم 13 من شهر فبراير عام 1988 كضيوفا. ان



ماساة آغ دابان

ان نساء آغدابان حبسن 11 من مستكشفي ارمنيا يوم  
 11 من شهر يوليو عام 1989 و جاؤوا بهم الى مركز  
 المدينة. بدأت النيابة العمومية للمدينة بالاستنطاق و لكن  
 طلبت النيابة العمومية للجمهورية تحويل الاستنطاق الى  
 ادارة قومندان لولاية قاره باغ الجبلية ذات حكم ذاتي.  
 يوم 14 من شهر يوليو جاء الى كلبجر هليكوپتران  
 روسيين حتى يذهبوا بهم الى خان كندی» و لكن  
 الهليكوپترين ما نزلوا الى مكان مطلوب بل نزلوا الى  
 الملعب.  
 و قتل الصبيان الذين كانوا يلعبون كرة القدم و  
 يشاهون هليكوپتر. ذلك اليوم غرقت كلبجر بدم 8  
 صبيان – تلاميذ. من هم؟ هم كانوا يطلقون النار على  
 الارمنيين؟! هم كانوا يريدون ان يحتلوا اراضي الاجانب؟!  
 و ما كان سبب هؤلاء المعصومين؟ انهم كانوا الاصبيان  
 التركيبين....

Unutmaq olmaz.....	3
Kəlbəcər: qısa məlumat.....	4
Maddi mədəniyyət abidələri.....	14
Etnoqrafiyası.....	25
Ərazisi və sərhədləri.....	27
Fiziki coğrafiyası.....	28
İqtisadi xarakteristikası.....	28
Faydalı qazıntıları.....	34
Kəlbəcərin təbii sərvətləri.....	35
İqtisadi və sosial həyatı.....	41
Ağdaban faciələrinə gedən yol.....	52
Ağdabanın birinci faciəsi.....	53
Ağdabanın ikinci faciəsi.....	59
Агдabanской трагедии.....	63
Agdaban tragedy.....	73
Tragedie Agdaban.....	79
ماساة آغ دابان.....	102

Möhəmməd Nərimanoğlu

**Ağdaban faciələri**  
**Агдабанской трагедии**  
**Agdaban tragedy**  
**Tragedie Agdaban**  
**ماساة آغ دابان**

**Korrektor:** Gülbəniz Vəliqızı  
**Tərtibatçı:** Sədaqət Kərimova  
**Dizayner:** Rəhilə Məmmədova

**Çapı imzalanmışdır:** 02.03.2010

**Kağız formatı:** 84x90 1/32

**H/n həcmi:** 3,25 ç.v.

**Sifariş:** 53

**Sayı:** 250

Kitab «ADİLOĞLU» nəşriyyatında  
nəşrə hazırlanmış və ofset üsulu ilə çap edilmişdir.

*Ünvan:* Bakı şəh., Şərifzadə küç., 202

*Tel.:* 498-68-25; 418-68-25; 433-00-43

*faks:* 498-08-14;

*Web:* [www.adiloglu.az](http://www.adiloglu.az);

*E-mail:* [info@adiloglu.az](mailto:info@adiloglu.az)